

ΑΠΟΣΠΑΣΜΑ

Από το πρακτικό της αριθμ.2015-21^{ης} Συνεδρίασης
του Δημοτικού Συμβουλίου Λεβαδέων

Αριθμός απόφασης : 292

Περίληψη

Έγκριση Στρατηγικού Σχεδιασμού Δήμου Λεβαδέων 2015-2019 (Α΄Φάση Επιχειρησιακού Προγράμματος).

Λιβαδειά σήμερα 31 Αυγούστου 2015 ημέρα Δευτέρα και ώρα 19.00 στην αίθουσα συνεδριάσεων του Δημοτικού Συμβουλίου Λεβαδέων – «Παλαιό Δημαρχείο» -Πλ. Εθνικής Αντιστάσεως 1 - συνεδρίασε το Δημοτικό Συμβούλιο Λεβαδέων μετά την από 22437/27-7-2015 έγγραφη πρόσκληση της Προέδρου του Δημοτικού Συμβουλίου κας Γεωργαντά Ελισάβετ, η οποία δόθηκε σε κάθε Σύμβουλο, σύμφωνα με τα άρθρα 65 και 67 του Ν.3852/2010 <<Νέα Αρχιτεκτονική της Αυτοδιοίκησης και της Αποκεντρωμένης Διοίκησης – Πρόγραμμα Καλλικράτης>>.

Αφού διαπιστώθηκε ότι υπάρχει νόμιμη απαρτία, επειδή σε σύνολο 33 συμβούλων ήταν παρόντες 25 σύμβουλοι δηλαδή:

ΠΑΡΟΝΤΕΣ

1. Φορτώσης Αθανάσιος
2. Νταντούμη Ιωάννα
3. Δημητρόπουλος Ιωάννης
4. Κωτσαδάμ Γεώργιος
5. Τόλιας Δημήτριος
6. Ντελίκος Κωνσταντίνος
7. Διαμαντόπουλος Ανδρέας
8. Κοσκοβόλη Γιαχρίση Αικατερίνη (απουσα από 5ο έως και 6ο Θ.Η.Δ)
9. Κουτούλα Παγώνα (απουσα από 7ο έως και 17ο Θ.Η.Δ)
10. Σαλαπατάρας Στυλιανός
11. Κυπραίος Χρήστος
12. Γεωργαντά Ελισάβετ
13. Καραντζαλης Δημήτριος
14. Καρβούνης Σωτήριος
15. Θεοδωρόπουλος Στυλιανός
16. Παπαθανασίου Χρήστος
17. Καπλάνης Κωνσταντίνος
18. Μητάς Αλέξανδρος (απών από 5ο έως και 17ο Θ.Η.Δ.)
19. Κοτσικώνας Επαμεινώνδας (απών από 5ο έως 7ο & 9ο έως 17ο Θ.Η.Δ)
20. Αρκουμάνης Πέτρος(απών από 5ο έως και 17ο Θ.Η.Δ.)
21. Μπράλιος Νικόλαος
22. Αίσωπος Κωνσταντίνος
23. Ζιώγας Γεώργιος
24. Σκλάβος Γεώργιος(απών από 5ο έως και 17ο Θ.Η.Δ)
25. Καρκάνας Αλέξανδρος(απών από 1ο έως και 17ο Θ.Η.Δ)

ΑΠΟΝΤΕΣ

- 1.Σπυρόπουλος Δημοσθένης
- 2.Κοσμίδη –Περλεπέ Πανωραία
- 3.Αλεστάς Αθανάσιος
- 4.Ρούσσαρης Αριστείδης
5. Γκικόπουλος Σπυρίδων
- 6.Σωτηρόπουλος Κωνσταντίνος
- 7.Δελής Παναγιώτης
- 8.Παπαιωάννου Λουκάς

Καθώς επίσης, οι Πρόεδροι και οι εκπρόσωποι των Δημοτικών και Τοπικών Κοινοτήτων του Καλλικρατικού Δήμου Λεβαδέων:

1.Δήμου Νικολίτσα (Λιβαδειάς), 2.Λαζάρου Ιωάννης (Κυριακίου), 3.Φίλων Παναγιώτης (Αγίας Άννας), 4.Σπυρόπουλος Αθανάσιος (Αγίου Βλασίου), 5.Μιχάλη Γεωργία (Αγίου Γεωργίου), 6.Ράπτης Βασίλειος (Αγίας Τριάδας), 7.Φλώρος Ιωάννης (Ακοντίου), 8.Λύτρας Παναγιώτης (Αλαλκομενών), 9.Αγγελόπουλος Κωνσταντίνος (Ανθοχωρίου), 10.Βρούζας Θωμάς (Βασιλικών), 11.Στουρνάρας Παναγιώτης (Δαύλειας), 12.Γκικόπουλος Νικόλαος (Θουρίου), 13.Τζανόπουλος Νικόλαος (Κορώνειας), 14.Μάρκος Γεώργιος (Λαφυστίου), 15.Κουρεντής Αθανάσιος (Μαυρονερίου), 16.Ζησιμόπουλος Αθανάσιος (Παρορίου), 17.Σκούρας Ανδρέας (Προσηλίου), 18.Παπαδά Αγγελική (Προφήτη Ηλία), 19.Γκικόπουλος Αλέξανδρος (Ρωμείκου), 20. Καρανάσος Αθανάσιος (Χαιρώνειας).

Παρόντος και της προσκληθέντος Δημάρχου κας Πούλου Γιώτας.

Η κα Πρόεδρος του Δημοτικού Συμβουλίου κήρυξε την έναρξη της συνεδρίασης.

Εισηγούμενη το 1^ο θέμα ημερήσιας διάταξης, η κα Πρόεδρος έδωσε το λόγο στον Προϊστάμενο της Δ/σης των Οικονομικών Υπηρεσιών του Δήμου, κ. Καλλιαντάση Γεώργιο, ο οποίος έθεσε υπόψη των μελών του Δημοτικού Συμβουλίου τα παρακάτω:

Λαμβάνοντας υπόψη:

Τα άρθρα 203-207 του Κώδικα Δήμων και Κοινοτήτων (Ν. 3463/2006), με τα οποία θεσπίστηκε για πρώτη φορά, η υποχρέωση κατάρτισης Επιχειρησιακών Προγραμμάτων από τους πρωτοβάθμιους Ο.Τ.Α.

Το άρθρο 266 Ν. 3852/2010 (Πρόγραμμα Καλλικράτης), με το οποίο επιβεβαιώνεται η υποχρέωση κατάρτισης Επιχειρησιακών Προγραμμάτων από τους Ο.Τ.Α. α' βαθμού.

Το Υπουργείο Εσωτερικών με σχετικές υπουργικές αποφάσεις και εγκυκλίους που εξέδωσε, έδωσε κατευθύνσεις στους Ο.Τ.Α. α' βαθμού για την κατάρτιση των Ε.Π., όπως με:

1. την αρ. 45/58939/25-10-2006 Εγκύκλιο του Υφυπουργού Εσωτερικών για τον σκοπό, τη διάρθρωση και τους στόχους των Ε.Π.

2. την αρ. 66/50837/14-9-2007 Εγκύκλιο του Υφυπουργού Εσωτερικών, σχετικά με τις διαδικασίες κατάρτισης των Επιχειρησιακών Προγραμμάτων Ο.Τ.Α. α' βαθμού.

3. το Π.Δ. 185/2007 «Όργανα και διαδικασία κατάρτισης, παρακολούθησης και αξιολόγησης των επιχειρησιακών προγραμμάτων των Οργανισμών Τοπικής Αυτοδιοίκησης (Ο.Τ.Α.) α' βαθμού», με το οποίο καθορίστηκε η διαδικασία κατάρτισης των επιχειρησιακών προγραμμάτων.

4. το Π.Δ. 89/2011 με το οποίο τροποποιείται το Π.Δ. 185/2007 (ΦΕΚ 221Α') «Όργανα και διαδικασία κατάρτισης, παρακολούθησης και αξιολόγησης των επιχειρησιακών προγραμμάτων των Οργανισμών Τοπικής Αυτοδιοίκησης (Ο.Τ.Α.) α' βαθμού».

5. την Υπουργική Απόφαση Αριθμ.41179 (ΦΕΚ 2970/4-11-2014 Β') Περιεχόμενο, δομή και τρόπος υποβολής των Πενταετών Επιχειρησιακών Προγραμμάτων των Οργανισμών Τοπικής Αυτοδιοίκησης (Ο.Τ.Α.) α' βαθμού για τη δημοτική περίοδο.

Εισάγουμε προς συζήτηση και ψηφισή στο Δημοτικό Συμβούλιο το Στρατηγικό Σχέδιο του Δήμου Λεβαδέων για τα έτη 2015-2019 - Α' Φάση Επιχειρησιακού Προγράμματος.

Σκοπός των Επιχειρησιακών Προγραμμάτων

Σκοπός των πενταετών Επιχειρησιακών Προγραμμάτων των Δήμων είναι η προώθηση της Δημοτικής και της εσωτερικής ανάπτυξης του Δήμου, σε εναρμόνιση με τις κατευθύνσεις του

αναπτυξιακού σχεδιασμού σε τοπικό και εθνικό επίπεδο και τις νέες αρμοδιότητες που ορίζει το Πρόγραμμα Καλλικράτης.

α) Προώθηση της τοπικής ανάπτυξης

Το Επιχειρησιακό Πρόγραμμα κατά κύριο λόγο θα προσδιορίζει τις νέες δραστηριότητες που θα πρέπει να εκτελέσει ο Δήμος στο πλαίσιο των θεσμοθετημένων αρμοδιοτήτων του, με απώτερους σκοπούς :

α] την προστασία και αναβάθμιση του φυσικού και δομημένου περιβάλλοντος της περιοχής και τη διασφάλιση της ποιότητας ζωής, με παρεμβάσεις στους τομείς (ενδεικτικά):

- Της προστασίας και της αειφόρου διαχείρισης του φυσικού περιβάλλοντος
- Της βελτίωσης και διαχείρισης του ανθρωπογενούς περιβάλλοντος
- Των τεχνικών υποδομών και των δικτύων εξυπηρέτησης

β] τη βελτίωση της κοινωνικής και οικονομικής ευημερίας των κατοίκων της περιοχής του, με παρεμβάσεις στους τομείς (ενδεικτικά):

- Της Κοινωνικής Πολιτικής και της Κοινωνικής Ενσωμάτωσης
- Της Υγείας
- Της Παιδείας / Πολιτισμού / Αθλητισμού
- Της Ισότητας των Φύλων και των Ευκαιριών

γ] τη βελτίωση της τοπικής οικονομίας και απασχόλησης, με παρεμβάσεις στους τομείς (ενδεικτικά):

- Των οικονομικών και παραγωγικών δραστηριοτήτων
- Της απασχόλησης

β) Εσωτερική ανάπτυξη του Δήμου ως οργανισμού

Εκτός από τις δράσεις για την προώθηση της Δημοτικής και τοπικής ανάπτυξης το Επιχειρησιακό Πρόγραμμα περιλαμβάνει δράσεις για τη βελτίωση της διοικητικής ικανότητας του Δήμου ως δημόσιου οργανισμού (ως φορέα παροχής συλλογικών αγαθών και υπηρεσιών αλλά και ως θεσμού διασφάλισης της υλοποίησης πολιτικών σε περιφερειακό επίπεδο, σύμφωνα με τις αρχές της αειφόρου ανάπτυξης και της κοινωνικής συνοχής, στο πλαίσιο των εθνικών και ευρωπαϊκών πολιτικών), με σκοπούς τη βελτίωση της αποτελεσματικότητας, της αποδοτικότητας και της νομιμοποίησης της λειτουργίας της. Ειδικότερα οι σχετικές δράσεις αποσκοπούν :

-στη βελτίωση της αποτελεσματικότητας και της αποδοτικότητας των δραστηριοτήτων και στην καλύτερη εξυπηρέτηση του πολίτη

-στη βελτίωση της παραγωγικής ικανότητας των υπηρεσιών της, της ανάπτυξης του υφιστάμενου προσωπικού, της μηχανοργάνωσης, της προμήθειας εξοπλισμού και της εξασφάλισης γης και κτιριακών εγκαταστάσεων

-στη βελτίωση της οικονομικής κατάστασης του Δήμου, μέσω του μεσοπρόθεσμου οικονομικού προγραμματισμού, της παρακολούθησης του κόστους των παρεχόμενων υπηρεσιών και της ορθολογικότερης οικονομικής διαχείρισης

γ) Ανάπτυξη των συνεργασιών του Δήμου

Ο ρόλος του Δήμου, πλέον των οριοθετημένων από το θεσμικό πλαίσιο αρμοδιότητες, είναι να μεριμνά για τη συνολική ευημερία της περιοχής του. Η διοίκηση γίνεται αντιληπτή όχι μόνο ως διοίκηση για τη παροχή ορισμένων πάγιων υπηρεσιών του Δήμου, αλλά ως μέριμνα για το σύνολο των τοπικών υποθέσεων. Σ' αυτή την κατεύθυνση το Επιχειρησιακό Πρόγραμμα του Δήμου θα πρέπει να επισημαίνει τη συμβολή που μπορούν να έχουν στην ανάπτυξή του Δήμου:

-Οι τοπικοί κοινωνικοί και οικονομικοί φορείς (ιδιωτικές επιχειρήσεις, σύλλογοι και μη κυβερνητικές οργανώσεις)

-Οι γειτονικοί όμοροι Δήμοι

-Οι λοιποί φορείς του πολιτικο-διοικητικού συστήματος της χώρας (Κεντρικοί φορείς και Περιφέρειες)

Επομένως, το Επιχειρησιακό Πρόγραμμα εκτός από τις υπηρεσίες, τα έργα και τις ρυθμίσεις για τα οποία είναι αρμόδιος ο Δήμος, είναι δυνατό να εντοπίζει δραστηριότητες που ανήκουν στην αρμοδιότητα άλλων φορέων και να προσδιορίζει τις αναγκαίες ενέργειες συνεργασίας και συντονισμού με αυτούς.

Το πρόγραμμα εκτός των άλλων στοχεύει επίσης, στην αναβάθμιση του επιπέδου συνεργασίας του Δήμου με φορείς του ιδιωτικού, δημόσιου και κοινωνικού τομέα, σε τοπικό, διαπεριφερειακό, εθνικό και διεθνές επίπεδο, για τη συντονισμένη προώθηση της τοπικής ανάπτυξης και την από κοινού παροχή υπηρεσιών ή υλοποίηση δράσεων και συμφωνιών.

Σημαντικό χαρακτηριστικό του Επιχειρησιακού Προγράμματος του Δήμου είναι ότι αποτελεί εργαλείο για την άσκηση του αναπτυξιακού του ρόλου, με τα εξής χαρακτηριστικά:

α.Είναι ολοκληρωμένο πρόγραμμα τοπικής ανάπτυξης και βελτίωσης της διοικητικής ικανότητας του ΟΤΑ.

β.Αποτελεί το πενταετές πρόγραμμα δράσης του ΟΤΑ και των Νομικών Προσώπων του.

γ. Είναι οργανικό στοιχείο της καθημερινής λειτουργίας και διοίκησης του Δήμου και μέρος του προγραμματικού του κύκλου.

δ. Υλοποιείται μέσω του ετήσιου προγράμματος δράσης του ΟΤΑ και των Νομικών Προσώπων του.

ε. Εκπονείται με τη συμμετοχή όλων των εμπλεκόμενων.

στ. Αξιοποιεί δείκτες επίδοσης.

Βήματα κατάρτισης του Επιχειρησιακού Προγράμματος

Β ήμ α 1ο: Προετοιμασία και οργάνωση.

Β ήμ α 2ο: Συνοπτική περιγραφή και αξιολόγηση της υφιστάμενης κατάστασης

Β ήμ α 3ο: Καθορισμός της στρατηγικής του Δήμου – Κατάρτιση στρατηγικού σχεδίου

Β ήμ α 4ο: Συνεργασία με όμορους Δήμους

Β ήμ α 5ο: Έγκριση από το Δ.Σ. του Στρατηγικού Σχεδίου και Διαδικασίες Διαβούλευσης

Β ήμ α 6ο: Κατάρτιση Επιχειρησιακού Σχεδίου

Β ήμ α 7ο: Πενταετής Προγραμματισμός των Δράσεων, Οικονομικός Προγραμματισμός του Ε. Π.

Β ήμ α 8ο: Προσδιορισμός δεικτών παρακολούθησης και αξιολόγησης

Β ήμ α 9ο: Έγκριση του Επιχειρησιακού Προγράμματος και τελικές ενέργειες.

Η κατάρτιση του πενταετούς επιχειρησιακού προγράμματος του Δήμου **πραγματοποιείται από την Εκτελεστική Επιτροπή η οποία εισηγείται στο Δημοτικό Συμβούλιο**. Για το σκοπό αυτό η αρμόδια για τον προγραμματισμό υπηρεσία, συντάσσει σχέδιο Επιχειρησιακού Προγράμματος σε συνεργασία με τα όργανα της διοίκησης, τις υπηρεσίες του Δήμου και τα Νομικά Πρόσωπα του Δήμου.

Η Υπηρεσία Προγραμματισμού καταρτίζει το χρονοδιάγραμμα και συνεργάζεται με υπαλλήλους των υπηρεσιών του Δήμου και των Νομικών Προσώπων του, που δύνανται να συμβάλλουν, μέσω των αντικειμένων αρμοδιοτήτάς τους, στο σχεδιασμό ολοκληρωμένων αναπτυξιακών παρεμβάσεων. Η Εκτελεστική Επιτροπή έχει τη γενική εποπτεία της προόδου των εργασιών της υπηρεσίας.

Ο Δήμος, για την αποτελεσματικότερη υποστήριξη της κατάρτισης του Επιχειρησιακού Προγράμματος, δύναται να οργανώνει θεματικές ομάδες εργασίας.

Η Εκτελεστική Επιτροπή δίνει τις αρχικές κατευθύνσεις για τα θέματα τοπικής και εσωτερικής ανάπτυξης που θα διερευνηθούν, αξιοποιώντας τις προτεραιότητες που αποτυπώνονται στο πρόγραμμα της Δημοτικής Αρχής. Η ενέργεια αυτή αποτελεί μια πρώτη ιεράρχηση για τα ζητήματα που θα αντιμετωπίσει κατά προτεραιότητα ο Δήμος κατά την επόμενη προγραμματική περίοδο.

Στο σημείο αυτό θα πρέπει να σημειωθεί ότι ο στρατηγικός σχεδιασμός δεν περιλαμβάνει καθολική ανάλυση όλων των θεμάτων τοπικής και εσωτερικής ανάπτυξης. Εστιάζει και επικεντρώνεται στην επίτευξη ορισμένων προτεραιοτήτων που επιλέγουν τα όργανα διοίκησης του Δήμου. Επομένως, σκοπός της ανάλυσης δεν είναι η εξαντλητική συγκέντρωση πληροφοριών για την υφιστάμενη κατάσταση, αλλά ο **τεκμηριωμένος** προσδιορισμός των **κρίσιμων ζητημάτων**, στα οποία πρέπει να επικεντρώσει, κατά προτεραιότητα, τις προσπάθειές του ο Δήμος, λαμβάνοντας υπόψη τις τοπικές αναπτυξιακές προτεραιότητες.

Επειδή στον Δήμο η Υπηρεσία Προγραμματισμού προβλέπεται μόνον στον Ο.Ε.Υ. αλλά δεν είναι στελεχωμένη, συγκροτήθηκε με απόφαση της Δημάρχου Ομάδα Εργου ως εξής:

-Στυλιανός Θεοδωρόπουλος, Αντιδήμαρχος Τεχνικών Υπηρεσιών και Πολεοδομίας ως Πρόεδρος

-Καραμάνης Αθανάσιος, Γενικός Γραμματέας του Δήμου ως συντονιστής

-Γεώργιος Καλλιαντάσης, ΠΕ Διοικητικού – Οικ/κού ,Προϊστάμενος της Διεύθυνσης Οικονομικών Υπηρεσιών .

-Χρήστος Νταλιάνης , ΠΕ Τοπογράφων , Προϊστάμενος της Διεύθυνσης Τεχνικών Υπηρεσιών.

-Δήμητρα Καρβούνη, ΠΕ πολιτικών Μηχανικών , Προϊσταμένη του Τμήματος Μελετών Εργων της Δ/σης Τεχνικών Υπηρεσιών.

-Κων/νος Μπαζιώτης, ΠΕ Πολιτικών Μηχανικών , Προϊστάμενος της Διεύθυνσης Πολεοδομίας.

-Λουκάς Δημάκας, ΠΕ Χημικών , Προϊστάμενος της Διεύθυνσης Περιβάλλοντος, Πρασίνου και Πολιτικής Προστασίας.

-Μαρία Παπαγεωργίου, ΠΕ Διοικ/κού- Οικ/κού , Προϊσταμένη της Διεύθυνσης Κοινωνικής Προστασίας , Παιδείας και Πολιτισμού.

-Οι Επιστημονικοί Συνεργάτες Δημάρχου : Νικόλαος Γαζής και Λάμπρος Σκάρλας.

Το έργο της Ομάδας Εργου είναι η υποκατάσταση όσων προβλέπει το θεσμικό πλαίσιο για τις αρμοδιότητες της υπηρεσίας επι θεμάτων προγραμματισμού στην εκπόνηση του Επιχειρησιακού Προγράμματος του Δήμου. Η Δήμαρχος έχει την γενική εποπτεία της προόδου των εργασιών της ομάδας.

Διαδικασίες Διαβούλευσης

Μετά την ψήφιση του Στρατηγικού Σχεδίου από το Δημοτικό Συμβούλιο πραγματοποιείται αναλυτική παρουσίαση του Στρατηγικού Σχεδίου στη Δημοτική Επιτροπή Διαβούλευσης. Η διατύπωση γνώμης από την Δημοτική Επιτροπή Διαβούλευσης δεν αποκλείει την παράλληλη ηλεκτρονική διαβούλευση με τους πολίτες, μέσω διαδικτύου.

Εκτός από το Δημοτικό Συμβούλιο, τα αρμόδια Όργανα του Δήμου, τα Συμβούλια δημοτικών ή τοπικών κοινοτήτων και τους υπαλλήλους του Δήμου, είναι απαραίτητο να ενημερωθεί άμεσα η τοπική κοινωνία σχετικά με το περιεχόμενο του στρατηγικού σχεδίου. Ο Δήμος θα πρέπει για το σκοπό αυτό να το δημοσιοποιήσει τουλάχιστον επί δύο (2) εβδομάδες και να αξιοποιήσει κάθε διαθέσιμο μέσο επικοινωνίας όπως τοπικά ΜΜΕ, ιστοσελίδα, ειδικούς πίνακες ανακοινώσεων κλπ.

Κατά τη διάρκεια της περιόδου δημοσιοποίησης υποβάλλονται προτάσεις, εγγράφως ή ηλεκτρονικά, από πολίτες ή ενώσεις πολιτών και από τοπικούς κοινωνικούς φορείς.

Καθώς η πληροφόρηση του κοινού είναι ένα απαραίτητο συστατικό για την αποτελεσματική εφαρμογή του προγράμματος, ο Δήμος πρέπει να εξασφαλίσει από την αρχή, τις κατάλληλες υποδομές για τη συνεχή αμφίδρομη επικοινωνία με τους πολίτες. Αυτό σημαίνει ότι πρέπει να δημιουργηθεί ένας μηχανισμός, έτσι ώστε :

- Να διαδίδεται κάθε πληροφορία προς τους πολίτες και τους φορείς
- Ο Δήμος να δέχεται ερωτήματα από το κοινό και να απαντά ή να δίνει διευκρινήσεις (π.χ. ύπαρξη ενός e-mail για επικοινωνία με τους πολίτες ή φορείς)

Εκτός από τη δημοσιοποίηση των κειμένων και τη συγκέντρωση σχολίων και παρατηρήσεων από τους πολίτες, με απόφαση του Δημάρχου μπορεί να οργανωθεί ημερίδα, θεματικές συναντήσεις, δημόσια συζήτηση και όποια άλλη δημόσια εκδήλωση κριθεί αναγκαία.

Οι ενέργειες αυτές θα ανοίξουν τη συζήτηση για τα τοπικά προβλήματα, θα διευκολύνουν τη συμμετοχή των επιμέρους ομάδων συμφερόντων και θα προωθήσουν τη συνεργασία μεταξύ των δυνάμεων της τοπικής κοινωνίας. Βασικοί όροι για την επιτυχία των εκδηλώσεων είναι :

- η εξασφάλιση ευρείας και ισότιμης συμμετοχής όλων των κοινωνικών εταίρων και
- η εξασφάλιση όρων συστηματικής και αξιόπιστης καταγραφής και αξιολόγησης των τοπικών προβλημάτων.

Βασικός στόχος είναι η πληρέστερη δυνατή εκπροσώπηση όλων των κοινωνικών ομάδων, των εκπροσώπων του παραγωγικού και επιχειρηματικού τομέα και της πολιτιστικής ζωής. Σημαντικό επίσης είναι να εξασφαλισθεί η εκπροσώπηση όλων των δημοτικών ή τοπικών κοινοτήτων του Δήμου. Ενδεικτικά, η πρόσκληση μπορεί να απευθύνεται σε :

- Κοινωνικούς, Περιβαλλοντικούς και Πολιτιστικούς φορείς- Οργανώσεις και Φορείς της κοινωνίας των πολιτών στο Δήμο
- Επιμελητήρια, Επιστημονικές Οργανώσεις, Συλλόγους και άλλους Φορείς,
- Συνεταιριστικές Οργανώσεις
- Φορείς από τον ιδιωτικό τομέα

- Φορείς και εκπροσώπους της Περιφέρειας
- Φορείς των κρατικών υπηρεσιών που έχουν την έδρα τους στο Δήμο
- Προσωπικότητες της τοπικής κοινωνίας.

Ο καθορισμός των αποδεκτών γίνεται από το Δήμο, ο οποίος θα πρέπει να σταθμίσει τις ανάγκες αντιπροσωπευτικότητας με τις ανάγκες λειτουργικότητας και ευελιξίας των εκδηλώσεων.

Συνοψίζοντας, το παρόν Σχέδιο, αφού ψηφιστεί από το Δημοτικό Συμβούλιο, θα αναρτηθεί στην ιστοσελίδα του Δήμου για διαβούλευση και θα συζητηθεί από τους φορείς.

Κατόπιν των ανωτέρω, το στρατηγικό σχέδιο που σας απεστάλη ηλεκτρονικά παρουσιάζεται σήμερα στο Δημοτικό Συμβούλιο για συζήτηση και ψήφιση προκειμένου να ακολουθήσουν τα επόμενα βήματα σχεδιασμού.

Η κα Πρόεδρος κάλεσε τα μέλη του Δημοτικού Συμβουλίου να αποφασίσουν σχετικά.

Το Δημοτικό Συμβούλιο, μετά από διαλογική συζήτηση, λαμβάνοντας υπόψη του τις διατάξεις των άρθρων 65,67,238 του Ν.3852/10 και το άρθρο 266 του Ν.3852/10 και το Σχέδιο του Στρατηγικού Σχεδιασμού Δήμου Λεβαδέων 2015-2019 (Α΄Φάση Επιχειρησιακού Προγράμματος), το οποίο είχε διανεμηθεί.

ΑΠΟΦΑΣΙΖΕΙ ΚΑΤΑ ΠΛΕΙΟΨΗΦΙΑ: Εγκρίνει το συνημμένο Στρατηγικό Σχέδιο του Δήμου Λεβαδέων για τα έτη 2015-2019 (Α΄Φάση Επιχειρησιακού Προγράμματος), το κείμενο του οποίου επισυνάπτεται και αποτελεί αναπόσπαστο τμήμα της απόφασης αυτής.

Το παρόν Σχέδιο να αναρτηθεί στην ιστοσελίδα του Δήμου και δημοσιοποιηθεί με κάθε πρόσφορο μέσο, προκειμένου να διατεθεί προς Διαβούλευση και να υποβληθούν προτάσεις από κάθε αρμόδιο φορέα και εμπλεκόμενους που θα διαμορφώσουν το τελικό κείμενο έως και 30/09/2015.

Στην παραπάνω απόφαση ψήφισαν **ΚΑΤΑ** οι Δημοτικοί Σύμβουλοι κ.κ. Κοτσικώνας Επ, Αρκουμάνης Π, Μπράλιος Ν, Αίσωπος Κ. και Ζιώγας Γ. Ενώ **ΛΕΥΚΟ** ο Δημοτικός Σύμβουλος κ. Μητάς Αλ.

Η απόφαση πήρε τον αριθμό 292.

Το Δ.Σ. εξουσιοδοτεί τον κ. Δήμαρχο να υποβάλλει στον Γενικό Γραμματέα της Αποκεντρωμένης Διοίκησης Θεσσαλίας – Στερεάς Ελλάδας επικυρωμένο αντίγραφο της απόφασης αυτής πριν από την υπογραφή των επίσημων πρακτικών που θα γίνει στην επόμενη συνεδρίαση. Συντάχθηκε το πρακτικό και υπογράφεται από εκείνους που πήραν μέρος στη συνεδρίαση αυτή.

Η Πρόεδρος του Δ.Σ.

Γεωργαντά Ελισσάβετ

ΤΑ ΜΕΛΗ

1. Φορτώσης Αθανάσιος
2. Νταντούμη Ιωάννα
3. Δημητρόπουλος Ιωάννης
4. Κωτσαδάμ Γεώργιος
5. Τόλιας Δημήτριος
6. Ντελίκος Κωνσταντίνος
7. Διαμαντόπουλος Ανδρέας
8. Κοσκοβόλη – Γιαχρίση Αικατερίνη
9. Κουτούλα Παγώνα
10. Σαλαπατάρας Στυλιανός
11. Κυπραίος Χρήστος
12. Καρβούνης Σωτήριος
13. Καραντζαλής Δημήτριος
14. Θεοδωρόπουλος Στυλιανός

Πιστό Απόσπασμα
Λιβαδειά 04/09/2015

Η Δήμαρχος Λεβαδέων

Πούλου Γιώτα

15. Καπλάνης Κωνσταντίνος
16. Παπαθανασίου Χρήστος
17. Μητάς Αλέξανδρος
18. Κοτσικώνας Επαμεινώνδας
19. Αρκουμάνης Πέτρος
20. Μπράλιος Νικόλαος
21. Αίσωπος Κωνσταντίνος
22. Ζιώγας Γεώργιος
23. Σκλάβος Γεώργιος

ΔΗΜΟΣ ΛΕΒΑΔΕΩΝ

Επιχειρησιακό Πρόγραμμα 2015-2019

Α' ΦΑΣΗ – ΣΤΡΑΤΗΓΙΚΟΣ ΣΧΕΔΙΑΣΜΟΣ



ΑΥΓΟΥΣΤΟΣ 2015

**Πίνακας περιεχομένων**

A. ΕΙΣΑΓΩΓΗ	1
A.1. Ορισμός	1
A.2. Θεσμικό Πλαίσιο Επιχειρησιακών Προγραμμάτων	1
A.3. Σκοπός των Επιχειρησιακών Προγραμμάτων	3
A.4. Κύρια χαρακτηριστικά των Επιχειρησιακών Προγραμμάτων	5
B. ΔΙΑΔΙΚΑΣΙΑ ΚΑΤΑΡΤΙΣΗΣ ΕΠΙΧΕΙΡΗΣΙΑΚΟΥ ΠΡΟΓΡΑΜΜΑΤΟΣ.....	8
B.1. Το περιεχόμενο και η διαδικασία κατάρτισης Επιχειρησιακού Προγράμματος	8
B.2. Βήματα κατάρτισης του Επιχειρησιακού Προγράμματος	10
B.3. Οργάνωση έργου – Εργαλεία και μέσα κατάρτισης του Επιχειρησιακού Προγράμματος	17
B.3.1. Οργάνωση του έργου.....	17
B.3.2. Ομάδα Εργου	18
B.3.3. Μέσα και Εργαλεία για την κατάρτιση του Ε.Π.	19
B.4. Διαδικασίες Διαβούλευσης	20
ΕΝΟΤΗΤΑ 1: ΣΤΡΑΤΗΓΙΚΟΣ ΣΧΕΔΙΑΣΜΟΣ	23
Κεφάλαιο 1.1. : Συνοπτική περιγραφή – Αξιολόγηση της υφισταμένης κατάστασης	23
1.1.1. Η γενική εικόνα της περιοχής του Δήμου και του Δήμου ως Οργανισμού.....	23
1.1.1.1. Ο Δήμος Λεβαδέων – χωροταξική διάταξη	23
1.1.1.2. Βασικά χαρακτηριστικά της Περιφερειακής Ενότητας στην οποία εντάσσεται ο Δήμος	26
1.1.1.3. Δημογραφικά και άλλα χαρακτηριστικά του Δήμου Λεβαδέων	39
1.1.1.4. Δημογραφικά και λοιπά χαρακτηριστικά της Δ.Ε. Λιβαδειάς	45
1.1.1.5. Δημογραφικά και λοιπά χαρακτηριστικά της Δ.Ε. Δαύλειας	51
1.1.1.6. Δημογραφικά και λοιπά χαρακτηριστικά της Δ.Ε. Κορώνειας	56
1.1.1.7. Δημογραφικά και λοιπά χαρακτηριστικά της Δ.Ε. Κυριακίου	62
1.1.1.8. Δημογραφικά και λοιπά χαρακτηριστικά της Δ.Ε. Χαιρώνειας	67
1.1.1.9. Συγκριτική αποτύπωση δεικτών του Δήμου και των Δημοτικών Ενοτήτων	73

1.1.2.	Η περιοχή του Δήμου και οι κάθετες υπηρεσίες στον θεματικό τομέα «Περιβάλλον και Ποιότητα Ζωής».....	83
1.1.3.	Η περιοχή του Δήμου και οι κάθετες υπηρεσίες στο θεματικό τομέα «Κοινωνική πολιτική, υγεία, παιδεία, πολιτισμός και αθλητισμός»	110
1.1.4.	Η περιοχή του Δήμου και οι κάθετες υπηρεσίες στο θεματικό τομέα «Τοπική Οικονομία και Απασχόληση».....	146
1.1.5.	Το Εσωτερικό περιβάλλον του Δήμου και οι οριζόντιες υπηρεσίες	161
1.1.5.1.	Το Εσωτερικό Περιβάλλον του Δήμου.....	161
1.1.5.2.	Τα Οικονομικά του Δήμου	182
Κεφάλαιο 1.2. : Καθορισμός της στρατηγικής του Δήμου -----		199
1.2.1.	Το Οραμα και οι αρχές του Δήμου	199
1.2.1.1.	Η φιλοσοφία δράσης της δημοτικής αρχής, το καθοδηγητικό πλαίσιο	200
1.2.2.	Οι κατευθυντήριες γραμμές της στρατηγικής του Δήμου	203
1.2.3.	Εξειδίκευση της Στρατηγικής του Δήμου	204
1.2.3.	Καθορισμός των αξόνων.....	204
1.2.4.	Καθορισμός των Μέτρων	205
1.2.5.	Στρατηγικός Σχεδιασμός 2015-2019.....	206

Ευρετήριο Πινάκων

Πίνακας 1: Βήματα για το σχεδιασμό και την εκπόνηση του Επιχειρησιακού Προγράμματος του Δήμου	15
Πίνακας 1.1.: Δημ. Ενότητες και Δημ. και Τοπ. Κοινότητες Δήμου Λεβαδέων.....	25
Πίνακας 1.2.: Βασικά χαρακτηριστικά της Περιφερειακής Ενότητας Βοιωτίας	26
Πίνακας 1.3.: Πληθυσμιακή εξέλιξη Δ.Ε. Βοιωτίας 2001- 2011	28
Πίνακας 1.4.: Ηλικιακή σύνθεση πληθυσμού Π.Ε. Βοιωτίας	28
Πίνακας 1.5.: Χωρικές Ενότητες – Εδρες Π.Ε. Βοιωτίας (Απόσπασμα από πρόταση Π.Π.Χ.Σ.Α.Α.)	34
Πίνακας 1.6.: Αναπτυξιακή φυσιογνωμία Π.Ε. Βοιωτίας	35
Πίνακας 1.7.: Ακαθάριστο Εγχώριο Προϊόν Δ.Ε. Βοιωτίας (σε εκατ ευρώ)	37
Πίνακας 1.8.: Κατά κεφαλή Α.Ε.Π. Π.Ε. Βοιωτίας.....	38
Πίνακας 1.9 : Μόνιμος πληθυσμός 2001 & 2011 Δ.Ε. Λιβαδειάς κατά ηλικιακή ομάδα	49
Πίνακας 1.10.: Μόνιμος πληθυσμός οικισμών Λιβαδειάς.....	50
Πίνακας 1.11 : Μόνιμος πληθυσμός 2001 & 2011 Δ.Ε. Δαύλειας κατά ηλικιακή ομάδα.....	55
Πίνακας 1.12: Μόνιμος πληθυσμός 2001 & 2011 Δ.Ε. Κορώνειας κατά ηλικιακή ομάδα	60
Πίνακας 1.13.: Μόνιμος πληθυσμός οικισμών Δ.Ε. Κορώνειας.....	61
Πίνακας 1.14: Μόνιμος πληθυσμός 2001 & 2011 Δ.Ε. Κυριακίου κατά ηλικιακή ομάδα	65
Πίνακας 1.15.: Μόνιμος πληθυσμός οικισμών Δ.Ε. Κυριακίου	66
Πίνακας 1.16 : Μόνιμος πληθυσμός Δ.Ε. Χαϊρώνειας 2001 & 2011 κατά ηλικιακή ομάδα ...	71
Πίνακας 1.17 : Πληθυσμιακή μεταβολή μόνιμου πληθυσμού Περιφέρειας, Π.Ε. Βοιωτίας και Δήμου Λεβαδέων	73
Πίνακας 1.18 : Πληθυσμιακή μεταβολή πραγματικού πληθυσμού Περιφέρειας, Π.Ε. Βοιωτίας και Δήμου Λεβαδέων.....	74
Πίνακας 1.19 : Δημογραφικοί Δείκτες Χώρας, Περιφέρειας, Π.Ε. Βοιωτίας και Δήμου Λεβαδέων (μόνιμος πληθυσμός 2001)	79
Πίνακας 1.20 : Μόνιμος πληθυσμός 2011 Περ.Στ.Ελλάδας, Π.Ε. Βοιωτίας & Δήμου Λεβαδέων κατά ηλικιακή ομάδα	80
Πίνακας 1.21 : Απασχολούμενος – Μη Οικνομ. Ενεργός Πληθυσμός Δημ.Ενοτήτων. Δήμου Λεβαδέων (2011).....	81
Πίνακας 2.1 : Περιβάλλον και Ποιότητα Ζωής	83
Πίνακας 2.2. Αρχαιολογικοί Χώροι και Μνημεία Λιβαδειάς	94
Πίνακας 2.3 : Μέγιστη επιτρεπόμενη πυκνότητα Αιολικών εγκαταστάσεων	101

Πίνακας 3.1 : Υγεία και Κοινωνική Πρόνοια.....	111
Πίνακας 3.2. : Κοινωνική Μέριμνα – Ενσωμάτωση	119
Πίνακας 3.4. : Εκπαίδευση – Διαβίου Μάθηση	120
Πίνακας 3.5 : Πολιτιστική Υποδομή - Χώροι	121
Πίνακας 3.6. : Αθλητικές Υποδομές και Δραστηριότητες	130
Πίνακας 5.1. Μόνιμος πληθυσμός 2011 κατά κλάδο οικονομικής δραστηριότητας	152
Πίνακας 5.2.: Μόνιμος πληθυσμός 2011 κατά επάγγελμα	153
Πίνακας 5.1. : Το ανθρώπινο δυναμικό	167
Πίνακας 5.2. – Κατανομή προσωπικού κατά σχέση εργασίας και επίπεδο εκπαίδευσης ..	171
Πίνακας 5.3.: Κατανομή προσωπικού κατά φύλο	173
Πίνακας 5.4.: Κατανομή προσωπικού κατά είδος εργασίας.....	174
Πίνακας 5.5: Απολογιστικά Οικονομικά Στοιχεία του Δήμου (2012-2014)	182
Πίνακας 5.6.: Εισπράξεις 2011-2014 από Κ.Α.Π. και προνοιακά επιδόματα	186
Πίνακας 5.7.: Ιδια Εσοδα 2011 -2014.....	186
Πίνακας 5.8.: Ιδια Εσοδα 2011-2014 ανά κάτοικο.....	187
Πίνακας 5.9.: Τέλη καθαριότητας ανά κάτοικο 2011-2014	187
Πίνακας 5.10.: Εξέλιξη επιχορηγήσεων για επενδύσεις 2011-2014.....	188
Πίνακας 5.11.: Συνολικές εισπράξεις 2011-2014	189
Πίνακας 5.12.: Εισπράξεις 2014-2013 κατά πηγή χρηματοδότησης	190
Πίνακας 5.13.: Πληρωμές του Δήμου 2011-2014	191
Πίνακας 5.14.: Συμμετοχή κόστους απασχόλησης στα έξοδα χρήσης	192
Πίνακας 5.15.: Μεταβολή (%) κόστους απασχόλησης, εξόδων χρήσης και συνόλου εξόδων 2011-2014.....	192
Πίνακας 5.16.: Συμμετοχή (%) προνοιακών επιδομάτων στα έξοδα χρήσης 2011-2014	193
Πίνακας 5.17.: Συμμετοχή (%) τοκοχρεωλυσίων στα έξοδα χρήσης 2011-2014	193
Πίνακας 5.18: Πληρωμές για έργα 2011-2014.....	193
Πίνακας 5.19: Πληρωμές υποχρεώσεων Π.Ο.Ε. 2011 -2014	194
Πίνακας 5.20.: Πληρωμές για ηλεκτρικό ρεύμα 2011-2014	194
Πίνακας 5.21.: Συνοπτικός Ισολογισμός έτους 2013	196
Πίνακας 5.22.: Αποτελέσματα χρήσεως έτους 2013	197
Πίνακας 5.23.: Πάγια Περιουσία του Δήμου (Ισολογισμός 2013)	198
Πίνακας 6.1.: Αξονες – Μέτρα _ Στόχοι Ε.Π.	207

Ευρετήριο γραφημάτων

Σχήμα 1 - Μεθοδολογικό πλαίσιο για την Κατάρτιση του Επιχειρησιακού Προγράμματος του Δήμου	16
Γράφημα 1.1: Διαχρονική εξέλιξη μόνιμου πληθυσμού Δ.Ε. Λιβαδειάς	48
Γράφημα. 1.2 : Πληθυσμιακή Πυραμίδα Δ.Ε. Λιβαδειάς 2011 (% μονιμου πληθ.)	48
Γράφημα 1.3: Διαχρονική εξέλιξη μόνιμου πληθυσμού Δ.Ε. Δαύλειας	53
Γράφημα 1.4 : Πληθυσμιακή Πυραμίδα Δ.Ε. Δαύλειας 2011 (% μονιμου πληθ.)	54
Γράφημα-1.5 : Διαχρονική εξέλιξη μόνιμου πληθυσμού Δ.Ε. Κορώνειας	59
Γράφημα.1.6. : Πληθυσμιακή Πυραμίδα Δ.Ε. Κορώνειας 2011 (% μονιμου πληθ.).....	59
Γράφημα 1.7. : Διαχρονική εξέλιξη μόνιμου πληθυσμού Δ.Ε. Κυριακίου	64
Γράφημα 1.8. - Πληθυσμιακή Πυραμίδα Δ.Ε. Κυριακίου 2011 (% μονιμου πληθ.)	65
Γράφημα 1.9 : Διαχρονική εξέλιξη μόνιμου πληθυσμού Δ.Ε. Χαιρώνειας	70
Γράφημα 1.10. : Πληθυσμιακή Πυραμίδα Δ.Ε. Χαιρώνειας 2011 (% μονιμου πληθ.)	70
Γράφημα 1.11. - Πληθυσμιακή εξέλιξη (%) πραγματικού πληθυσμού Χώρας, Περιφέρειας- Π.Ε. Βοιωτίας & Δήμου Λεβαδέων (2001 – 2011).....	74
Γράφημα 1.12. - Πληθυσμιακή εξέλιξη (%) μόνιμου πληθυσμού Χώρας, Περιφέρειας- Π.Ε. Βοιωτίας & Δήμου Λεβαδέων (2001 – 2011)	75
Γράφημα 1.13. - Συμμετοχή (%) μόνιμου πληθυσμού Δ.Ε. στο σύνολο του πληθυσμού του Δήμου Λεβαδέων (2011)	76
Γράφημα 1.14. : Πληθυσμιακή Πυραμίδα Δήμου Λεβαδέων 2011 (% μονιμου πληθ.)	76
Γράφημα 1.15. : Πληθυσμιακή Πυραμίδα Δήμου Λεβαδέων 2011 (μονιμος πληθ.)	77
Γράφημα 1.16. : Πληθυσμιακή Πυραμίδα Δήμου-ΠΕ Βοιωτίας 2011 (% μόνιμου πληθ.)	77
Γράφημα 1.17. : Πληθυσμιακή Πυραμίδα Δήμου-Περιφ. Στ. Ελλάδας 2011	78
(% μόνιμου πληθ.)	78
Γράφημα 1.18. : Συμμετοχή (%) ηλικιακών ομάδων Π. Στ. Ελλάδας, Π.Ε. Βοιωτίας & Δήμου Λεβαδέων (Μόνιμος πληθ. 2011)	81
Γράφημα 1.19. : Συμμετοχή (%) απασχολούμενων – μη οικ. ενεργών στο σύνολο του πληθυσμού κατά Δ.Ε. (Μόνιμος πληθ. 2011)	82
Γράφημα 5.1.: Κατανομή προσωπικού κατά σχέση εργασίας.....	172
Γράφημα 5.2.: Κατανομή προσωπικού κατά επίπεδο εκπαίδευσης	172
Γράφημα 5.3.: Κατανομή προσωπικού κατά φύλο.....	173
Γράφημα 5.4.: Κατανομή προσωπικού κατά είδος εργασίας.....	174
Γράφημα 5.5.: Ιδια και συνολικά έσοδα ανά κάτοικο 2011-2014	187

Γράφημα 5.6.: Μεταβολή (%) εισπράξεων και συντελεστών τελών καθαριότητας 2011-2014	188
Γράφημα 5.7.: Συμμετοχή(%) ΣΑΤΑ-ΘΗΣΕΑ-ΕΣΠΑ στις συνολικές επιχορηγήσεις για επενδύσεις 2011-2014	189
Γράφημα 5.8.: Εισπράξεις 2014 κατά πηγή χρηματοδότησης.....	191
Γράφημα 5.9.: Συμμετοχή (%) ομάδων δαπανών στις συνολικές πληρωμές 2011-2014....	192
Γράφημα 5.10: Υλοποίηση προϋπολογισμών 2008 -2014.....	194
Γράφημα 5.11.: Υλοποίηση προϋπολογισμών 2008-2014.....	195

A. ΕΙΣΑΓΩΓΗ

A.1. Ορισμός

Το Επιχειρησιακό Πρόγραμμα των Ο.Τ.Α. συνιστά ένα ολοκληρωμένο πρόγραμμα τοπικής και οργανωτικής – λειτουργικής ανάπτυξης, σε εναρμόνιση με τις κατευθύνσεις αναπτυξιακού σχεδιασμού σε περιφερειακό και εθνικό επίπεδο. Αφορά δηλαδή όχι μόνο στις υποδομές και στις τοπικές επενδύσεις, αλλά και στη βελτίωση της υφιστάμενης οργάνωσης και λειτουργίας των Ο.Τ.Α., στο πλαίσιο του γενικότερου περιβάλλοντος στο οποίο δρουν, μεριμνώντας για τη βελτίωση της διαβίωσης των πολιτών και την παροχή ποιοτικότερων υπηρεσιών.

Το Επιχειρησιακό Πρόγραμμα εμπεριέχει ένα συνεκτικό σύνολο αξόνων προτεραιότητας για δράσεις τοπικής ανάπτυξης και αποσκοπεί στην υλοποίηση του αναπτυξιακού σχεδιασμού του ΟΤΑ.

Στο Επιχειρησιακό Πρόγραμμα καθορίζονται οι στρατηγικοί στόχοι και οι προτεραιότητες της τοπικής ανάπτυξης, καθώς και η οργάνωση των Υπηρεσιών του ΟΤΑ και των Νομικών Προσώπων του, και παράλληλα εξειδικεύονται οι δράσεις της πενταετίας για την επίτευξη των στόχων αυτών.

A.2. Θεσμικό Πλαίσιο Επιχειρησιακών Προγραμμάτων

Με τα άρθρα 203-207 του Κώδικα Δήμων και Κοινοτήτων (Ν. 3463/2006), θεσπίστηκε για πρώτη φορά, η υποχρέωση κατάρτισης Επιχειρησιακών Προγραμμάτων από τους πρωτοβάθμιους Ο.Τ.Α.

Με το άρθρο 266 Ν. 3852/2010 (Πρόγραμμα Καλλικράτης) επιβεβαιώνεται η υποχρέωση κατάρτισης Επιχειρησιακών Προγραμμάτων από τους Ο.Τ.Α. α' βαθμού. Το Υπουργείο Εσωτερικών με σχετικές υπουργικές αποφάσεις και εγκυκλίους που εξέδωσε, έδωσε κατευθύνσεις στους Ο.Τ.Α. α' βαθμού για την κατάρτιση των Ε.Π., όπως με:

1. την αρ. 45/58939/25-10-2006 Εγκύκλιο του Υφυπουργού Εσωτερικών για τον σκοπό, τη διάρθρωση και τους στόχους των Ε.Π.

2. την αρ. 66/50837/14-9-2007 Εγκύκλιο του Υφυπουργού Εσωτερικών, σχετικά με τις διαδικασίες κατάρτισης των Επιχειρησιακών Προγραμμάτων Ο.Τ.Α. α' βαθμού

3. το Π.Δ. 185/2007 «Όργανα και διαδικασία κατάρτισης, παρακολούθησης και αξιολόγησης των επιχειρησιακών προγραμμάτων των Οργανισμών Τοπικής Αυτοδιοίκησης (Ο.Τ.Α.) α' βαθμού», με το οποίο καθορίστηκε η διαδικασία κατάρτισης των επιχειρησιακών προγραμμάτων.

4. το Π.Δ. 89/2011 με το οποίο τροποποιείται το Π.Δ. 185/2007 (ΦΕΚ 221Α') «Όργανα και διαδικασία κατάρτισης, παρακολούθησης και αξιολόγησης των επιχειρησιακών προγραμμάτων των Οργανισμών Τοπικής Αυτοδιοίκησης (Ο.Τ.Α.) α' βαθμού».

5. την Υπουργική Απόφαση Αριθμ.41179 (ΦΕΚ 2970/4-11-2014 Β') Περιεχόμενο, δομή και τρόπος υποβολής των Πενταετών Επιχειρησιακών Προγραμμάτων των Οργανισμών Τοπικής Αυτοδιοίκησης (Ο.Τ.Α.) α' βαθμού για τη δημοτική περίοδο 2014–2019.

Οι προηγούμενες θεσμικές ρυθμίσεις αποσκοπούν στην εισαγωγή μόνιμων εσωτερικών διαδικασιών και συστημάτων προγραμματισμού στους Ο.Τ.Α. Στόχος είναι η διαδικασία του προγραμματισμού, της παρακολούθησης και της μέτρησης των αποτελεσμάτων των δράσεων των Ο.Τ.Α., να αποτελέσει μια σταθερή εσωτερική λειτουργία, στην οποία θα συμμετέχει σε όλες τις φάσεις, με συγκεκριμένο ρόλο, το ανθρώπινο δυναμικό τους.

A.3. Σκοπός των Επιχειρησιακών Προγραμμάτων

Σκοπός των πενταετών Επιχειρησιακών Προγραμμάτων των Δήμων είναι η προώθηση της Δημοτικής και της εσωτερικής ανάπτυξης του Δήμου, σε εναρμόνιση με τις κατευθύνσεις του αναπτυξιακού σχεδιασμού σε τοπικό και εθνικό επίπεδο και τις νέες αρμοδιότητες που ορίζει το Πρόγραμμα Καλλικράτης.

α) Προώθηση της τοπικής ανάπτυξης

Το Επιχειρησιακό Πρόγραμμα κατά κύριο λόγο θα προσδιορίζει τις νέες δραστηριότητες που θα πρέπει να εκτελέσει ο Δήμος στο πλαίσιο των θεσμοθετημένων αρμοδιοτήτων του, με απώτερους σκοπούς :

α] την προστασία και αναβάθμιση του φυσικού και δομημένου περιβάλλοντος της περιοχής και τη διασφάλιση της ποιότητας ζωής, με παρεμβάσεις στους τομείς (ενδεικτικά):

- Της προστασίας και της αειφόρου διαχείρισης του φυσικού περιβάλλοντος
- Της βελτίωσης και διαχείρισης του ανθρωπογενούς περιβάλλοντος
- Των τεχνικών υποδομών και των δικτύων εξυπηρέτησης

β] τη βελτίωση της κοινωνικής και οικονομικής ευημερίας των κατοίκων της περιοχής του, με παρεμβάσεις στους τομείς (ενδεικτικά):

- Της Κοινωνικής Πολιτικής και της Κοινωνικής Ενσωμάτωσης
- Της Υγείας
- Της Παιδείας / Πολιτισμού / Αθλητισμού
- Της Ισότητας των Φύλων και των Ευκαιριών

γ] τη βελτίωση της τοπικής οικονομίας και απασχόλησης, με παρεμβάσεις στους τομείς (ενδεικτικά):

- Των οικονομικών και παραγωγικών δραστηριοτήτων
- Της απασχόλησης

β) Εσωτερική ανάπτυξη του Δήμου ως οργανισμού

Εκτός από τις δράσεις για την προώθηση της Δημοτικής και τοπικής ανάπτυξης το Επιχειρησιακό Πρόγραμμα περιλαμβάνει δράσεις για τη βελτίωση της διοικητικής ικανότητας του Δήμου ως δημόσιου οργανισμού (ως φορέα παροχής συλλογικών αγαθών και υπηρεσιών αλλά και ως θεσμού διασφάλισης της υλοποίησης πολιτικών σε περιφερειακό επίπεδο, σύμφωνα με τις αρχές της αειφόρου ανάπτυξης και της κοινωνικής συνοχής, στο πλαίσιο των εθνικών και ευρωπαϊκών πολιτικών), με σκοπούς τη βελτίωση της αποτελεσματικότητας, της αποδοτικότητας και της νομιμοποίησης της λειτουργίας της. Ειδικότερα οι σχετικές δράσεις αποσκοπούν :

- στη βελτίωση της αποτελεσματικότητας και της αποδοτικότητας των δραστηριοτήτων και στην καλύτερη εξυπηρέτηση του πολίτη
- στη βελτίωση της παραγωγικής ικανότητας των υπηρεσιών της, της ανάπτυξης του υφιστάμενου προσωπικού, της μηχανοργάνωσης, της προμήθειας εξοπλισμού και της εξασφάλισης γης και κτιριακών εγκαταστάσεων
- στη βελτίωση της οικονομικής κατάστασης του Δήμου, μέσω του μεσοπρόθεσμου οικονομικού προγραμματισμού, της παρακολούθησης του κόστους των παρεχόμενων υπηρεσιών και της ορθολογικότερης οικονομικής διαχείρισης

γ) Ανάπτυξη των συνεργασιών του Δήμου

Ο ρόλος του Δήμου, πλέον των οριοθετημένων από το θεσμικό πλαίσιο αρμοδιότητες, είναι να μεριμνά για τη συνολική ευημερία της περιοχής του. Η διοίκηση γίνεται αντιληπτή όχι μόνο ως διοίκηση για τη παροχή ορισμένων πάγιων υπηρεσιών του Δήμου, αλλά ως μέριμνα για το σύνολο των τοπικών υποθέσεων. Σ' αυτή την κατεύθυνση το Επιχειρησιακό Πρόγραμμα του Δήμου θα πρέπει να επισημαίνει τη συμβολή που μπορούν να έχουν στην ανάπτυξή του Δήμου:

- Οι τοπικοί κοινωνικοί και οικονομικοί φορείς (ιδιωτικές επιχειρήσεις, σύλλογοι και μη κυβερνητικές οργανώσεις)
- Οι γειτονικοί όμοροι Δήμοι

- Οι λοιποί φορείς του πολιτικο-διοικητικού συστήματος της χώρας (Κεντρικοί φορείς και Περιφέρειες)

Επομένως, το Επιχειρησιακό Πρόγραμμα εκτός από τις υπηρεσίες, τα έργα και τις ρυθμίσεις για τα οποία είναι αρμόδιος ο Δήμος, είναι δυνατό να εντοπίζει δραστηριότητες που ανήκουν στην αρμοδιότητα άλλων φορέων και να προσδιορίζει τις αναγκαίες ενέργειες συνεργασίας και συντονισμού με αυτούς.

Το πρόγραμμα εκτός των άλλων στοχεύει επίσης, στην αναβάθμιση του επιπέδου συνεργασίας του Δήμου με φορείς του ιδιωτικού, δημόσιου και κοινωνικού τομέα, σε τοπικό, διαπεριφερειακό, εθνικό και διεθνές επίπεδο, για τη συντονισμένη προώθηση της τοπικής ανάπτυξης και την από κοινού παροχή υπηρεσιών ή υλοποίηση δράσεων και συμφωνιών.

A.4. Κύρια χαρακτηριστικά των Επιχειρησιακών Προγραμμάτων

Το Επιχειρησιακό Πρόγραμμα του Δήμου αποτελεί εργαλείο για την άσκηση του αναπτυξιακού του ρόλου, με τα εξής χαρακτηριστικά:

α. Είναι ολοκληρωμένο πρόγραμμα τοπικής ανάπτυξης και βελτίωσης της διοικητικής ικανότητας του ΟΤΑ: Αποτελεί πρόγραμμα αναπτυξιακών υποδομών και τοπικών επενδύσεων, αλλά και πρόγραμμα για τη βελτίωση της υφιστάμενης λειτουργίας των δημοτικών υπηρεσιών και των Νομικών προσώπων που εποπτεύονται από το Δήμο. Είναι πρόγραμμα, πολυτομεακού χαρακτήρα, με εύρος θεματικών αντικειμένων αντίστοιχου του φάσματος των θεμάτων που απασχολούν την καθημερινή λειτουργία του ΟΤΑ. Καλύπτει όλο το φάσμα των αρμοδιοτήτων του Δήμου και εν δυνάμει το σύνολο των τοπικών υποθέσεων.

β. Αποτελεί το πενταετές πρόγραμμα δράσης του ΟΤΑ και των Νομικών Προσώπων του: Στις προτεραιότητες του προγράμματος αντανακλάται η βούληση και το όραμα της Δημοτικής Αρχής καθώς και οι προτεραιότητες του αναπτυξιακού σχεδιασμού σε περιφερειακό και εθνικό επίπεδο. Το όραμα της εκάστοτε δημοτικής αρχής αποτυπώνεται στη στρατηγική και αναλύεται σε πενταετές πρόγραμμα δράσης του ΟΤΑ και των Νομικών Προσώπων του και

τέλος σε ετήσιο πρόγραμμα δράσης της κάθε υπηρεσίας του δήμου και των Νομικών Προσώπων του.

γ. Είναι οργανικό στοιχείο της καθημερινής λειτουργίας και διοίκησης του Δήμου και μέρος του προγραμματικού του κύκλου: Η σύνταξη του επιχειρησιακού προγράμματος είναι η αρχική φάση της διαδικασίας προγραμματισμού, παρακολούθησης και αξιολόγησης της δράσης του Δήμου. Η διαδικασία αυτή αποτελεί το διαρκές αντικείμενο ενασχόλησης των αιρετών οργάνων, των προϊσταμένων και της αρμόδιας Υπηρεσίας Προγραμματισμού και Ανάπτυξης του.

δ. Υλοποιείται μέσω του ετήσιου προγράμματος δράσης του ΟΤΑ και των Νομικών Προσώπων του: Σκοπός της σύνταξης του ετήσιου προγράμματος δράσης είναι η εξειδίκευση του συνολικού πενταετούς επιχειρησιακού προγράμματος σε ετήσιο πρόγραμμα των υπηρεσιών. Ο ετήσιος προγραμματισμός στοχεύει στον επιμερισμό των δράσεων του πενταετούς προγράμματος στις υπηρεσίες, οι οποίες υλοποιούν τμήματα του επιχειρησιακού προγράμματος

ε. Εκπονείται με τη συμμετοχή όλων των εμπλεκόμενων : Κατά τη διαδικασία σύνταξής του συμμετέχουν με σαφώς καθορισμένο τρόπο:

- Αιρετά όργανα (Δημ. Συμβούλιο, Επιτροπές, Αντιδήμαρχοι, ΔΣ Νομικών Προσώπων, Συμβούλια Τοπικών και Δημοτικών Κοινοτήτων)
- Υπηρεσιακά στελέχη (Προϊστάμενοι υπηρεσιών, Διευθυντές Νομικών Προσώπων, στελέχη της Υπηρεσίας Προγραμματισμού και Ανάπτυξης)
- Τοπικοί φορείς και ομάδες δημοτών με σημαντικό βαθμό συμβολής στην τοπική ανάπτυξη ή/και στη λειτουργία του ΟΤΑ
- Φορείς του διοικητικού συστήματος της χώρας (πχ Περιφέρεια)

στ. Αξιοποιεί δείκτες επίδοσης: Το επιχειρησιακό πρόγραμμα διατυπώνει μετρήσιμους στόχους, η επίτευξη των οποίων παρακολουθείται μέσω της αξιοποίησης συστήματος δεικτών επίδοσης. Για την παρακολούθηση της εξέλιξης της τιμής των δεικτών αξιοποιούνται τα στοιχεία (εσόδων / δαπανών, πόρων,

εκροών, αποτελεσμάτων στους αποδέκτες) που τηρούνται στις βάσεις δεδομένων του ολοκληρωμένου πληροφοριακού συστήματος του Δήμου.

Η λήψη των αποφάσεων προγραμματισμού δεν στηρίζεται μόνο στην ανάλυση της υφιστάμενης κατάστασης, αλλά και στις ανάγκες και προσδοκίες των κατοίκων και του ανθρώπινου δυναμικού του Δήμου, όπως αυτές διατυπώνονται στις **διαδικασίες συμμετοχής**.

Το επιχειρησιακό πρόγραμμα αποτελεί το βασικό πλαίσιο κατεύθυνσης, προσδιορισμού και συντονισμού των ενεργειών όλων των οργάνων διοίκησης και υπηρεσιών και είναι ευρύτερα γνωστό στους εργαζόμενους του ΟΤΑ, προκειμένου να υλοποιηθούν οι στόχοι του.

Το επιχειρησιακό πρόγραμμα αποτελεί προϊόν συλλογικής εργασίας όλων των δομών του Δήμου και οδηγεί στην ανάληψη δεσμεύσεων μεταξύ των διαδοχικών ιεραρχικών επιπέδων, σε ότι αφορά την υλοποίηση του τμήματος εκείνου στο οποίο αυτά εμπλέκονται.

B. ΔΙΑΔΙΚΑΣΙΑ ΚΑΤΑΡΤΙΣΗΣ ΕΠΙΧΕΙΡΗΣΙΑΚΟΥ ΠΡΟΓΡΑΜΜΑΤΟΣ

B.1. Το περιεχόμενο και η διαδικασία κατάρτισης Επιχειρησιακού Προγράμματος

Το τελικό κείμενο του επιχειρησιακού προγράμματος του Δήμου προτείνεται να περιλαμβάνει τουλάχιστον τις ακόλουθες ενότητες και κεφάλαια:

ΕΙΣΑΓΩΓΙΚΟ ΚΕΦΑΛΑΙΟ

Το εισαγωγικό κεφάλαιο θα περιλαμβάνει κυρίως την παρουσίαση της διαδικασίας και των εμπλεκόμενων στην κατάρτιση του επιχειρησιακού προγράμματος. Συγκεκριμένα θα περιλαμβάνει:

- Παρουσίαση του τρόπου με τον οποίο οργανώθηκε η κατάρτιση του Επιχειρησιακού Προγράμματος
- Παρουσίαση του τρόπου με τον οποίο συμμετείχαν οι υπηρεσίες και τα Νομικά πρόσωπα του Δήμου και τα υπόλοιπα όργανα (ενδεικτικά: Εκτελεστική Επιτροπή, Συμβούλια Δημοτικών ή Τοπικών κοινοτήτων, κλπ.) στην εκπόνηση του Επιχειρησιακού Προγράμματος
- Παρουσίαση των διαδικασιών διαβούλευσης

ΕΝΟΤΗΤΑ 1: ΣΤΡΑΤΗΓΙΚΟΣ ΣΧΕΔΙΑΣΜΟΣ

Κεφάλαιο 1.1: Συνοπτική περιγραφή – Αξιολόγηση της υφιατάμενης κατάστασης

- 1.1.1. Η γενική εικόνα της περιοχής του Δήμου και του Δήμου ως Οργανισμού.
- 1.1.2. Η περιοχή του Δήμου και οι κάθετες υπηρεσίες στο θεματικό τομέα «Περιβάλλον και ποιότητα ζωής».
- 1.1.3. Η περιοχή του Δήμου και οι κάθετες υπηρεσίες στο θεματικό τομέα «Κοινωνική Πολιτική, Υγεία, Παιδεία, Πολιτισμός και Αθλητισμός».
- 1.1.4. Η περιοχή του Δήμου και οι κάθετες υπηρεσίες στο θεματικό τομέα «Τοπική οικονομία και απασχόληση».

- 1.1.5. Το εσωτερικό περιβάλλον του Δήμου και οι οριζόντιες υπηρεσίες.

Κεφάλαιο 1.2: Καθορισμός της Στρατηγικής του Δήμου

- 1.2.1. Το όραμα και οι αρχές του Δήμου
- 1.2.2. Η στρατηγική του Δήμου
- 1.2.3. Οι Άξονες, τα Μέτρα & οι Στόχοι του Στρατηγικού Σχεδίου

ΕΝΟΤΗΤΑ 2: ΕΠΙΧΕΙΡΗΣΙΑΚΟΣ ΣΧΕΔΙΑΣΜΟΣ, ΟΙΚΟΝΟΜΙΚΟΣ ΠΡΟΓΡΑΜΜΑΤΙΣΜΟΣ ΚΑΙ ΔΕΙΚΤΕΣ ΠΑΡΑΚΟΛΟΥΘΗΣΗΣ ΚΑΙ ΑΞΙΟΛΟΓΗΣΗΣ

Κεφάλαιο 2.1: Επιχειρησιακός Σχεδιασμός – Σχέδια Δράσης (Στόχοι και Δράσεις)

Κεφάλαιο 2.2: Πενταετής Προγραμματισμός των Δράσεων

- 2.2.1. Πενταετής προγραμματισμός και κωδικοποίηση των δράσεων
- 2.2.2. Εκτίμηση των εσόδων και των πηγών χρηματοδότησης για την υλοποίηση των δράσεων
- 2.2.3. Κατανομή των εσόδων στα έτη για την κάλυψη των δαπανών των δράσεων

ΕΝΟΤΗΤΑ 3: ΟΙΚΟΝΟΜΙΚΟΣ ΠΡΟΓΡΑΜΜΑΤΙΣΜΟΣ ΚΑΙ ΔΕΙΚΤΕΣ ΠΑΡΑΚΟΛΟΥΘΗΣΗΣ ΚΑΙ ΑΞΙΟΛΟΓΗΣΗΣ

Κεφάλαιο 3.1 Οικονομικός Προγραμματισμός και Χρηματοδοτικοί Πίνακες του Επιχειρησιακού Προγράμματος

Κεφάλαιο 3.2. Δείκτες Παρακολούθησης και Αξιολόγησης του Επιχειρησιακού Προγράμματος

Κατάρτιση του Επιχειρησιακού Προγράμματος του Δήμου**Β.2. Βήματα κατάρτισης του Επιχειρησιακού Προγράμματος**

Το προηγούμενο προγραμματικό κείμενο αποτελεί το προϊόν μιας διαδικασίας, η οποία οργανώνεται σε 9 βήματα:

ΒΗΜΑΤΑ
<u>ΒΗΜΑ 1</u> : ΠΡΟΕΤΟΙΜΑΣΙΑ ΚΑΙ ΟΡΓΑΝΩΣΗ
<u>ΒΗΜΑ 2</u> : ΣΥΝΟΠΤΙΚΗ ΠΕΡΙΓΡΑΦΗ ΚΑΙ ΑΞΙΟΛΟΓΗΣΗ ΤΗΣ ΥΦΙΣΤΑΜΕΝΗΣ ΚΑΤΑΣΤΑΣΗΣ
<u>ΒΗΜΑ 3</u> : ΚΑΘΟΡΙΣΜΟΣ ΤΗΣ ΣΤΡΑΤΗΓΙΚΗΣ ΤΟΥ ΔΗΜΟΥ - ΚΑΤΑΡΤΙΣΗ ΣΤΡΑΤΗΓΙΚΟΥ ΣΧΕΔΙΟΥ
<u>ΒΗΜΑ 4</u> : ΣΥΝΕΡΓΑΣΙΑ ΜΕ ΟΜΟΡΟΥΣ ΔΗΜΟΥΣ
<u>ΒΗΜΑ 5</u> : ΕΓΚΡΙΣΗ ΤΟΥ ΣΤΡΑΤΗΓΙΚΟΥ ΣΧΕΔΙΟΥ ΚΑΙ ΥΛΟΠΟΙΗΣΗ ΤΩΝ ΔΙΑΔΙΚΑΣΙΩΝ ΔΙΑΒΟΥΛΕΥΣΗΣ
<u>ΒΗΜΑ 6</u> : ΚΑΤΑΡΤΙΣΗ ΕΠΙΧΕΙΡΗΣΙΑΚΟΥ ΣΧΕΔΙΟΥ
<u>ΒΗΜΑ 7</u> : ΠΕΝΤΑΕΤΗΣ ΠΡΟΓΡΑΜΜΑΤΙΣΜΟΣ ΔΡΑΣΕΩΝ ΚΑΙ ΟΙΚΟΝΟΜΙΚΟΣ ΠΡΟΓΡΑΜΜΑΤΙΣΜΟΣ ΤΟΥ ΕΠ
<u>ΒΗΜΑ 8</u> : ΠΡΟΣΔΙΟΡΙΣΜΟΣ ΔΕΙΚΤΩΝ ΠΑΡΑΚΟΛΟΥΘΗΣΗΣ ΚΑΙ ΑΞΙΟΛΟΓΗΣΗΣ
<u>ΒΗΜΑ 9</u> : ΕΓΚΡΙΣΗ ΤΟΥ ΕΠΙΧΕΙΡΗΣΙΑΚΟΥ ΠΡΟΓΡΑΜΜΑΤΟΣ ΚΑΙ ΤΕΛΙΚΕΣ ΕΝΕΡΓΕΙΕΣ

Ακολουθεί η περίληψη του περιεχόμενου των βημάτων που αναφέρθηκαν.

❖ **Β ή μ α 1 ο: Προ ε τ ο ι μ α σ ί α και ο ρ γ ά ν ω σ η**

Σκοπός του βήματος είναι η προετοιμασία και οργάνωση της όλης διαδικασίας κατάρτισης του Επιχειρησιακού Προγράμματος. Το βήμα ολοκληρώνεται με τις εξής ενέργειες :

- Οργάνωση του έργου από την αρμόδια κατά τις οργανικές διατάξεις του δήμου υπηρεσία επι θεμάτων προγραμματισμού και την δυνητική σύσταση ομάδας έργου ή επιμέρους θεματικών ομάδων εργασίας, μία ανά θεματική ενότητα («Περιβάλλον και ποιότητα ζωής», «Κοινωνική Πολιτική, Υγεία, Παιδεία, Πολιτισμός και Αθλητισμός», «Τοπική Οικονομία και Απασχόληση» «Βελτίωση Διοικητικής Ικανότητας του Δήμου»).
- Διατύπωση των αρχικών κατευθύνσεων της Δημοτικής Αρχής
- Προγραμματισμό του έργου
- Ενημέρωση του προσωπικού των υπηρεσιών και των ΝΠ του Δήμου για τη διαδικασία κατάρτισης του Επιχειρησιακού Προγράμματος

❖ **Β ή μ α 2 ο: Συνοπ τ ι κ ή π ε ρ ι γ ρ α φ ή και αξ ι ο λ ό γ η σ η της υ φ ι σ τ ά μ ε ν η ς κα τ ά σ τ α σ η ς**

Περιγράφεται συνοπτικά η γενική εικόνα της περιοχής του Δήμου και του Δήμου ως Οργανισμού. Γίνεται αποτύπωση και αξιολόγηση της περιοχής του Δήμου και των κάθετων υπηρεσιών στους θεματικούς τομείς «Περιβάλλον και ποιότητα ζωής», «Κοινωνική Πολιτική, Υγεία, Παιδεία, Πολιτισμός και Αθλητισμός», «Τοπική οικονομία και απασχόληση» καθώς επίσης και του εσωτερικού περιβάλλοντος του Δήμου και των οριζόντιων υπηρεσιών. Καταγράφονται γεωγραφικά, πληθυσμιακά, δημογραφικά, κοινωνικά, οικονομικά, περιβαλλοντικά, αναπτυξιακά και λοιπά χαρακτηριστικά, τα οποία αξιολογούνται και εντοπίζονται τα κρίσιμα ζητήματα τοπικής ανάπτυξης, τα μειονεκτήματα και πλεονεκτήματα της περιοχής του Δήμου, οι δυνατότητες και οι αδυναμίες, οι ευκαιρίες και οι περιορισμοί από εξωγενείς παράγοντες (όπως θεσμικό πλαίσιο, εθνικές και ευρωπαϊκές πολιτικές και χρηματοδοτήσεις).

❖ **Βήμα 3ο: Καθορισμός της στρατηγικής του Δήμου – Κατάρτιση στρατηγικού σχεδίου**

Διατυπώνεται το όραμα και οι κατευθυντήριες πολιτικές επιλογές της Δημοτικής Αρχής για την επόμενη περίοδο. Επιλέγεται η στρατηγική που θα ακολουθήσει ο Δήμος, προσδιορίζονται τα Μέτρα (αναπτυξιακές προτεραιότητες) και οι Στόχοι, σύμφωνα με τις οποίες θα διαρθρωθεί το Επιχειρησιακό Πρόγραμμα, λαμβάνοντας υπόψη τις εθνικές (τομεακές και περιφερειακές) αναπτυξιακές προτεραιότητες.

Η στρατηγική του Δήμου οργανώνεται σε τέσσερις άξονες:

Άξονας 1^{ος} «Περιβάλλον και ποιότητα ζωής»

Άξονας 2^{ος} «Κοινωνική Πολιτική, Υγεία, Παιδεία, Πολιτισμός και Αθλητισμός»,

Άξονας 3^{ος} «Τοπική Οικονομία και Απασχόληση»

Άξονας 4^{ος} «Βελτίωση Διοικητικής Ικανότητας του Δήμου»

για κάθε έναν από τους οποίους εξειδικεύονται Μέτρα και Στόχοι

Αναπτυξιακές προτεραιότητες του Δήμου αποτελούν γενικές κατευθύνσεις της Δημοτικής Αρχής που καθοδηγούν και προσανατολίζουν τις ειδικότερες αποφάσεις των υπηρεσιών κατά την επιλογή των δράσεων.

❖ **Βήμα 4^ο: Συνεργασία με όμορους Δήμους**

Σκοπός του βήματος είναι η διασφάλιση του συντονισμού των δράσεων υπερτοπικής ανάπτυξης και η προώθηση τυχόν διαδημοτικών συνεργασιών.

❖ **Βήμα 5ο: Έγκριση από το Δ.Σ. του Στρατηγικού Σχεδίου και Διαδικασία Διαβούλευσης**

Το βήμα περιλαμβάνει τις εξής ενέργειες :

- Έγκριση του Στρατηγικού Σχεδίου από το Δημοτικό Συμβούλιο μετά από εισήγηση της Εκτελεστικής Επιτροπής
- Παρουσίαση του Στρατηγικού Σχεδίου στη Δημοτική Επιτροπή Διαβούλευσης
- Παρουσίαση του Στρατηγικού Σχεδίου μέσω των διαθέσιμων συστημάτων και διαδικασιών επικοινωνίας

- Διοργάνωση δημόσιων εκδηλώσεων-Διαβούλευση
- Σύνοψη των συμπερασμάτων των διαδικασιών διαβούλευσης και ενημέρωση της Εκτελεστικής Επιτροπής και των αρμόδιων υπηρεσιών
- Εφόσον κρίνεται απαραίτητο από την Εκτελεστική Επιτροπή, με βάση τα συμπεράσματα της διαβούλευσης, αναθεωρούνται σημεία του Στρατηγικού Σχεδίου.

❖ Βήμα 6ο: Κατάρτιση Επιχειρησιακού Σχεδίου

Με σκοπό την εφαρμογή της στρατηγικής του Δήμου, στο βήμα αυτό, καταρτίζεται το Επιχειρησιακό Σχέδιο για την επίτευξη κάθε αναπτυξιακής προτεραιότητας του Στρατηγικού Σχεδίου.

Το Επιχειρησιακό Πρόγραμμα περιλαμβάνει Άξονες, Μέτρα, στόχους, όπως έχουν καταρτιστεί στη φάση κατάρτισης του Στρατηγικού Σχεδίου, και δράσεις που εξειδικεύουν τη στρατηγική του Δήμου. Για την επίτευξη των Στόχων του κάθε Μέτρου σχεδιάζεται σειρά Δράσεων.

Για την κατάρτιση του Επιχειρησιακού Σχεδίου απαιτούνται οι εξής ενέργειες:

1. Εξειδίκευση των Μέτρων και των Στόχων σε Δράσεις
2. Συνοπτική περιγραφή του σχεδίου δράσης για κάθε αρμόδια υπηρεσία

Το Επιχειρησιακό Σχέδιο αναφέρεται τόσο σε δράσεις τοπικής ανάπτυξης όσο και σε δράσεις εσωτερικής ανάπτυξης.

❖ Βήμα 7ο: Πενταετής Προγραμματισμός των Δράσεων. Οικονομικός

Προγραμματισμός του Ε. Π.

Σκοποί του βήματος είναι:

- Ιεράρχηση και προγραμματισμός των δράσεων: διάρκεια και χρονοδιάγραμμα, αρμόδια υπηρεσία, φορείς υλοποίησης και χωροθέτηση, προτεραιότητα, προσδιορισμός των αναγκών ανθρώπινων και υλικών πόρων για την υλοποίηση τους, εκροές, κλπ.
- Εκτίμηση του προϋπολογισμού των δράσεων

- Εκτίμηση των εσόδων και των πηγών χρηματοδότησης
- Κατανομή των εσόδων στα έτη για την κάλυψη των δαπανών των δράσεων

Τέλος συντάσσονται οι Χρηματοδοτικοί Πίνακες του Επιχειρησιακού Προγράμματος

❖ **Βήμα 8ο: Προσδιορισμός δεικτών παρακολούθησης και αξιολόγησης**

Στο βήμα αυτό προσδιορίζονται οι δείκτες με βάση τους οποίους θα πραγματοποιείται η παρακολούθηση και η αξιολόγηση του Επιχειρησιακού Προγράμματος. Οι δείκτες παρακολούθησης κατηγοριοποιούνται σε δείκτες εισροών, εκροών και αποτελέσματος.

❖ **Βήμα 9ο: Εγκριση του Επιχειρησιακού Προγράμματος και τελικές ενέργειες**

Το βήμα περιλαμβάνει τις εξής ενέργειες :

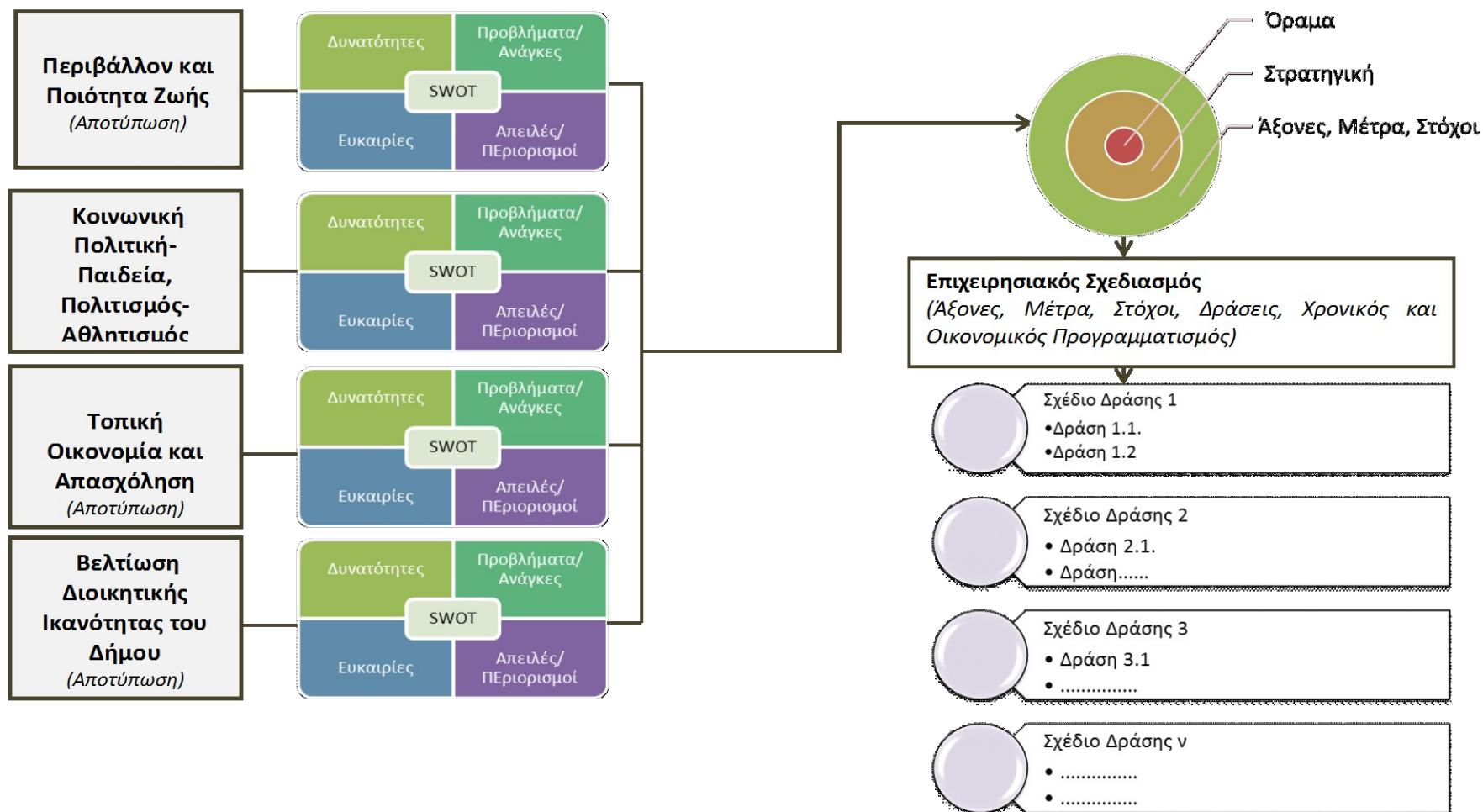
- Ολοκλήρωση του σχεδίου Επιχειρησιακού Προγράμματος
- Υποβολή του σχεδίου Επιχειρησιακού Προγράμματος από την Εκτελεστική Επιτροπή στο Δημοτικό Συμβούλιο
- Εγκριση του σχεδίου από το Δημοτικό Συμβούλιο
- Έλεγχος για τη νομιμότητα της διαδικασίας κατάρτισης του προγράμματος από την Αποκεντρωμένη Διοίκηση (Αυτοτελής Υπηρεσία Εποπτείας ΟΤΑ), με υποβολή σχετικής έκθεσης εγκεκριμένης από το Δημοτικό Συμβούλιο
- Δημοσιοποίηση του προγράμματος από το Δήμο.

Στον πίνακα και στο διάγραμμα που ακολουθούν απεικονίζεται η αλληλουχία των βημάτων και το μεθοδολογικό πλαίσιο για την κατάρτιση του Επιχειρησιακού Προγράμματος



Πίνακας 1: Βήματα για το σχεδιασμό και την εκπόνηση του Επιχειρησιακού Προγράμματος του Δήμου

Βήμα 1	⇒		
Βήμα 2	⇒		
Βήμα 3	⇒		
Βήμα 4	⇒		
Βήμα 5	⇒		
	⇒		
Βήμα 7	⇒	Πενταετής προγραμματισμός δράσεων και Οικονομικός προγραμματισμός	Σχεδιασμός
Βήμα 8	⇒	Προσδιορισμός δεικτών παρακολούθησης και αξιολόγησης	ΣΤΑΔΙΟ Δ
Βήμα 9	⇒	Εγκριση του Επιχειρησιακού Προγράμματος και τελικές ενέργειες	Τελικές Ενέργειες

Σχήμα 1 - Μεθοδολογικό πλαίσιο για την Κατάρτιση του Επιχειρησιακού Προγράμματος του Δήμου



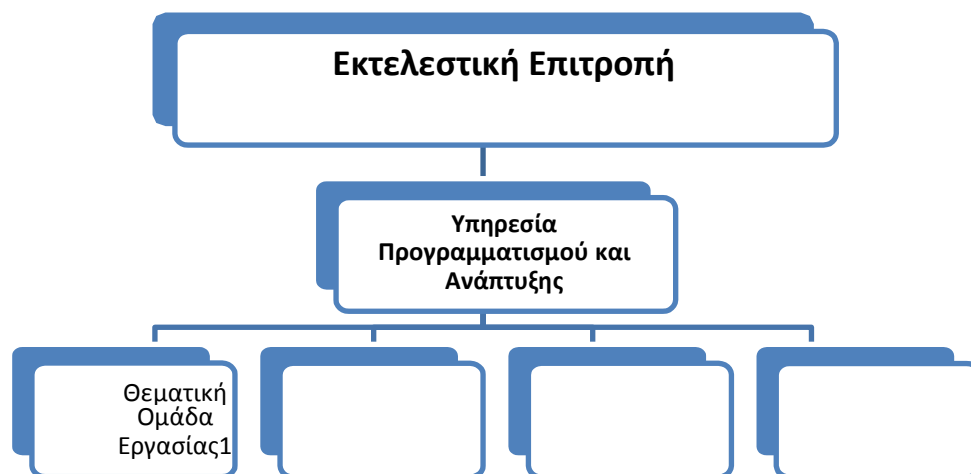
B.3. Οργάνωση έργου – Εργαλεία και μέσα κατάρτισης του Επιχειρησιακού Προγράμματος

B.3.1. Οργάνωση του έργου

Η κατάρτιση του πενταετούς επιχειρησιακού προγράμματος του Δήμου πραγματοποιείται από την **Εκτελεστική Επιτροπή** η οποία **εισηγείται στο Δημοτικό Συμβούλιο**. Για το σκοπό αυτό η αρμόδια για τον προγραμματισμό υπηρεσία, συντάσσει σχέδιο Επιχειρησιακού Προγράμματος σε συνεργασία με τα όργανα της διοίκησης, τις υπηρεσίες του Δήμου και τα Νομικά Πρόσωπα του Δήμου

Η Υπηρεσία Προγραμματισμού καταρτίζει το χρονοδιάγραμμα και συνεργάζεται με υπαλλήλους των υπηρεσιών του Δήμου και των Νομικών Προσώπων του, που δύνανται να συμβάλλουν, μέσω των αντικειμένων αρμοδιότητάς τους, στο σχεδιασμό ολοκληρωμένων αναπτυξιακών παρεμβάσεων. Η Εκτελεστική Επιτροπή έχει τη γενική εποπτεία της προόδου των εργασιών της υπηρεσίας.

Ο Δήμος, για την αποτελεσματικότερη υποστήριξη της κατάρτισης του Επιχειρησιακού Προγράμματος, δύνανται να οργανώνει θεματικές ομάδες εργασίας



Η Εκτελεστική Επιτροπή δίνει τις αρχικές κατευθύνσεις για τα θέματα τοπικής και εσωτερικής ανάπτυξης που θα διερευνηθούν, αξιοποιώντας τις προτεραιότητες που αποτυπώνονται στο πρόγραμμα της Δημοτικής Αρχής. Η ενέργεια αυτή αποτελεί μια



πρώτη ιεράρχηση για τα ζητήματα που θα αντιμετωπίσει κατά προτεραιότητα ο Δήμος κατά την επόμενη προγραμματική περίοδο.

Στο σημείο αυτό θα πρέπει να σημειωθεί ότι ο στρατηγικός σχεδιασμός δεν περιλαμβάνει καθολική ανάλυση όλων των θεμάτων τοπικής και εσωτερικής ανάπτυξης. Εστιάζει και επικεντρώνεται στην επίτευξη ορισμένων προτεραιοτήτων που επιλέγουν τα όργανα διοίκησης του Δήμου. Επομένως, σκοπός της ανάλυσης δεν είναι η εξαντλητική συγκέντρωση πληροφοριών για την υφιστάμενη κατάσταση, αλλά ο **τεκμηριωμένος** προσδιορισμός των **κρίσιμων ζητημάτων**, στα οποία πρέπει να επικεντρώσει, κατά προτεραιότητα, τις προσπάθειές του ο Δήμος, λαμβάνοντας υπόψη τις τοπικές αναπτυξιακές προτεραιότητες.

B.3.2. Ομάδα Εργου

Επειδή στον Δήμο η Υπηρεσία Προγραμματισμού προβλέπεται μέν στον Ο.Ε.Υ. αλλά δεν είναι στελεχωμένη, συγκροτήθηκε με απόφαση της Δημάρχου Ομάδα Εργου ως εξής:

- Στυλιανός Θεοδωρόπουλος, Αντιδήμαρχος Τεχνικών Υπηρεσιών και Πολεοδομίας ως πρόεδρος
- Καραμάνης Αθανάσιος, Γενικός Γραμματέας του Δήμου ως συντονιστής
- Γεώργιος Καλλιαντάσης , ΠΕ Διοικητικού – Οικ/κού , Προϊστάμενος της Διεύθυνσης Οικονομικών Υπηρεσιών .
- Χρήστος Νταλιάνης , ΠΕ Τοπογράφων , Προϊστάμενος της Διεύθυνσης Τεχνικών Υπηρεσιών
- Δήμητρα Καρβούνη , ΠΕ πολιτικών Μηχανικών , Προϊσταμένη του Τμήματος Μελετών Εργων της Δ/σης Τεχνικών Υπηρεσιών .
- Κων/νος Μπαζιώτης , ΠΕ Πολιτικών Μηχανικών , Προϊστάμενος της Διεύθυνσης Πολεοδομίας .
- Λουκάς Δημάκας , ΠΕ Χημικών , Προϊστάμενος της Διεύθυνσης Περιβάλλοντος , Πρασίνου και Πολιτικής Προστασίας .
- Μαρία Παπαγεωργίου , ΠΕ Διοικ/κού- Οικ/κού , Προϊσταμένη της Διεύθυνσης Κοινωνικής Προστασίας , Παιδείας και Πολιτισμού .

- Οι Επιστημονικοί Συνεργάτες Δημάρχου : Νικόλαος Γαζής και Λάμπρος Σκάρλας .

Το έργο της Ομάδας Εργου είναι η υποκατάσταση όσων προβλέπει το θεσμικό πλαίσιο για τις αρμοδιότητες της υπηρεσίας επι θεμάτων προγραμματισμού στην εκπόνηση του Επιχειρησιακού Προγράμματος του Δήμου. Η Δήμαρχος έχει την γενική εποπτεία της προόδου των εργασιών της ομάδας.

B.3.3. Μέσα και Εργαλεία για την κατάρτιση του Ε.Π.

Η εκπόνηση του Επιχειρησιακού Προγράμματος βασίζεται στον τοπικό αναπτυξιακό προγραμματισμό καθώς και στην διενέργεια πρωτογενούς και δευτερογενούς έρευνας, με την χρήση και εφαρμογή των κατάλληλων μεθοδολογιών και εργαλείων.

Για την περιγραφή του εξωτερικού περιβάλλοντος της περιοχής του Δήμου αξιοποιούνται υφιστάμενες μελέτες του Δήμου, στατιστικά δεδομένα και επεξεργασίες αυτών της Ελληνικής Στατιστικής Αρχής και άλλων φορέων, ηλεκτρονικές βάσεις δεδομένων καθώς και διάφορες μελέτες και έρευνες διαφόρων φορέων, της Περιφέρειας και της Περιφερειακής Ενότητας. Σημαντικό βιβλιογραφικό υλικό και δημοσιεύματα μπορεί να αντληθεί από το διαδίκτυο.

Για την περιγραφή του εσωτερικού περιβάλλοντος του Δήμου λαμβάνονται υπόψη, μεταξύ άλλων, ο ισχύων Οργανισμός Εσωτερικής Υπηρεσίας και η διάρθρωση και η στελέχωση των υπηρεσιών με τις αρμοδιότητες που ασκούν και τις υπηρεσίες που παρέχουν. Επιπλέον στοιχεία συλλέγονται είτε μέσω ειδικών ερωτηματολογίων είτε μέσω συνεντεύξεων και επικοινωνίας με την Διοίκηση και με στελέχη του Δήμου.

Για την αξιολόγηση του εξωτερικού και εσωτερικού περιβάλλοντος του Δήμου, χρησιμοποιείται η ευρέως διαδεδομένη μέθοδος S.W.O.T., με την οποία προσδιορίζονται και αναλύονται τα ισχυρά και αδύναμα σημεία (προβλήματα-ανάγκες) σε συνδυασμό με τις ευκαιρίες και τις απειλές (περιορισμοί) που υφίσταται ο Δήμος. Η διατύπωση των προτάσεων λαμβάνει υπόψη την συνδυασμένη ανάγνωση της S.W.O.T. ανάλυσης ανά ζεύγος (δυνατά σημεία –

ευκαιρίες, αδύνατα σημεία – ευκαιρίες, δυνατά σημεία – περιορισμοί, αδύνατα σημεία – περιορισμοί)



B.4. Διαδικασίες Διαβούλευσης

Μετά τη ψήφιση του Στρατηγικού Σχεδίου από το Δημοτικό Συμβούλιο πραγματοποιείται αναλυτική παρουσίαση του Στρατηγικού Σχεδίου στη Δημοτική Επιτροπή Διαβούλευσης. Η διατύπωση γνώμης από την Δημοτική Επιτροπή Διαβούλευσης δεν αποκλείει την παράλληλη ηλεκτρονική διαβούλευση με τους πολίτες, μέσω διαδικτύου.

Εκτός από το Δημοτικό Συμβούλιο, τα αρμόδια Όργανα του Δήμου, τα Συμβούλια δημοτικών ή τοπικών κοινοτήτων και τους υπαλλήλους του Δήμου, είναι απαραίτητο να ενημερωθεί άμεσα η τοπική κοινωνία σχετικά με το περιεχόμενο του στρατηγικού σχεδίου. Ο Δήμος θα πρέπει για το σκοπό αυτό να το δημοσιοποιήσει τουλάχιστον επί δύο (2) εβδομάδες και να αξιοποιήσει κάθε διαθέσιμο μέσο επικοινωνίας όπως τοπικά ΜΜΕ, ιστοσελίδες, ειδικούς πίνακες ανακοινώσεων κλπ.

Κατά τη διάρκεια της περιόδου δημοσιοποίησης υποβάλλονται προτάσεις, εγγράφως ή ηλεκτρονικά, από πολίτες ή ενώσεις πολιτών και από τοπικούς κοινωνικούς φορείς.

Καθώς η πληροφόρηση του κοινού είναι ένα απαραίτητο συστατικό για την αποτελεσματική εφαρμογή του προγράμματος, ο Δήμος πρέπει να εξασφαλίσει από

την αρχή, τις κατάλληλες υποδομές για τη συνεχή αμφίδρομη επικοινωνία με τους πολίτες. Αυτό σημαίνει ότι πρέπει να δημιουργηθεί ένας μηχανισμός, έτσι ώστε :

- Να διαδίδεται κάθε πληροφορία προς τους πολίτες και τους φορείς
- Ο Δήμος να δέχεται ερωτήματα από το κοινό και να απαντά ή να δίνει διευκρινήσεις (π.χ. ύπαρξη ενός e-mail για επικοινωνία με τους πολίτες ή φορείς)

Εκτός από τη δημοσιοποίηση των κειμένων και τη συγκέντρωση σχολίων και παρατηρήσεων από τους πολίτες, με απόφαση του Δημάρχου μπορεί να οργανωθεί ημερίδα, θεματικές συναντήσεις, δημόσια συζήτηση και όποια άλλη δημόσια εκδήλωση κριθεί αναγκαία.

Οι ενέργειες αυτές θα ανοίξουν τη συζήτηση για τα τοπικά προβλήματα, θα διευκολύνουν τη συμμετοχή των επιμέρους ομάδων συμφερόντων και θα προωθήσουν τη συνεργασία μεταξύ των δυνάμεων της τοπικής κοινωνίας. Βασικοί όροι για την επιτυχία των εκδηλώσεων είναι :

- η εξασφάλιση ευρείας και ισότιμης συμμετοχής όλων των κοινωνικών εταίρων, και
- η εξασφάλιση όρων συστηματικής και αξιόπιστης καταγραφής και αξιολόγησης των τοπικών προβλημάτων.

Βασικός στόχος είναι η πληρέστερη δυνατή εκπροσώπηση όλων των κοινωνικών ομάδων, των εκπροσώπων του παραγωγικού και επιχειρηματικού τομέα και της πολιτιστικής ζωής. Σημαντικό επίσης είναι να εξασφαλισθεί η εκπροσώπηση όλων των δημοτικών ή τοπικών κοινοτήτων του Δήμου. Ενδεικτικά, η πρόσκληση μπορεί να απευθύνεται σε :

- Κοινωνικούς, Περιβαλλοντικούς και Πολιτιστικούς φορείς- Οργανώσεις και Φορείς της κοινωνίας των πολιτών στο Δήμο
- Επιμελητήρια, Επιστημονικές Οργανώσεις, Συλλόγους και άλλους Φορείς,
- Συνεταιριστικές Οργανώσεις
- Φορείς από τον ιδιωτικό τομέα



- Φορείς και εκπροσώπους της Περιφέρειας
- Φορείς των κρατικών υπηρεσιών που έχουν την έδρα τους στο Δήμο
- Προσωπικότητες της τοπικής κοινωνίας.

Ο καθορισμός των αποδεκτών γίνεται από το Δήμο, ο οποίος θα πρέπει να σταθμίσει τις ανάγκες αντιπροσωπευτικότητας με τις ανάγκες λειτουργικότητας και ευελιξίας των εκδηλώσεων.

Σύνοψη των συμπερασμάτων των διαδικασιών διαβούλευσης και ενημέρωσης της

Εκτελεστικής Επιτροπής και των αρμόδιων υπηρεσιών

Η αρμόδια Υπηρεσία Προγραμματισμού συντάσσει κείμενο με τα πορίσματα των διαδικασιών διαβούλευσης, στο οποίο περιλαμβάνονται οι προτάσεις ομαδοποιημένες ανά Άξονα, Μέτρο και Στόχο και ενημερώνει την Εκτελεστική Επιτροπή και τις αρμόδιες υπηρεσίες.

Εφόσον κρίνεται απαραίτητο από την Εκτελεστική Επιτροπή, με βάση τα

συμπεράσματά της διαβούλευσης, αναθεωρούνται σημεία του Στρατηγικού

Σχεδίου

υ.



ΕΝΟΤΗΤΑ 1: ΣΤΡΑΤΗΓΙΚΟΣ ΣΧΕΔΙΑΣΜΟΣ

Κεφάλαιο 1.1. : Συνοπτική περιγραφή – Αξιολόγηση της υφισταμένης κατάστασης

1.1.1. Η γενική εικόνα της περιοχής του Δήμου και του Δήμου ως Οργανισμού.

1.1.1.1. Ο Δήμος Λεβαδέων – χωροταξική διάταξη

Ο Δήμος Λεβαδέων είναι Δήμος της Περιφέρειας Στερεάς Ελλάδας που συστάθηκε την 1/1/2011 με το Ν. 3852/10 (Πρόγραμμα «Καλλικράτης») από την συνένωση των προϋπαρχόντων «Καποδιστριακών» δήμων Λεβαδέων, Χαιρωνείας, Δαυλείας, Κορωνείας και της Κοινότητας Κυριακίου. Ο Δήμος έχει έκταση 694,02 τετρ. χλμ και μόνιμο πληθυσμό 31.315 κατοίκους σύμφωνα με την απογραφή του 2011 της Ελληνικής Στατιστικής Αρχής (ΕΛΣΤΑΤ). Εδρα του Δήμου είναι η Λιβαδειά.

Ο Δήμος οριοθετείται βόρεια με τον Δήμο Αμφίκλειας-Ελάτειας (Ν. Φθιώτιδας), βορειοανατολικά με τον Δήμο Λοκρών (Ν. Φθιώτιδας), νότια βρέχεται από τον Κορινθιακό κόλπο, ανατολικά συνορεύει με τους Δήμους Ορχομενού και Αλιάρτου-Θεσπιών, νοτιοανατολικά με τον Δήμο Θηβαίων και δυτικά με τον Δήμο Αραχώβης-Διστόμου-Αντίκυρας.

Χάρτης 1.1.: Χωροταξική ένταξη του Δήμου Λεβαδέων στην Περιφ. Στ. Ελλάδα





Χάρτης 1.2: Χωροταξική ένταξη Δήμου Λεβαδέων στην Περιφ. Ενότητα Βοιωτίας



Ο Δήμος Λεβαδέων αποτελείται από τις Δημοτικές Ενότητες Λιβαδειάς, Δαύλειας, Κορώνειας, Κυριακίου και Χαιρώνειας, που αντιστοιχούν στους πρώην «Καποδιστριακούς» Ο.Τ.Α.

Χάρτης 1.3.: Χωροταξική Ένταξη Δημοτικών Ενοτήτων Δήμου Λεβαδέων



Πίνακας 1.1.: Δημ. Ενότητες και Δημ. και Τοπ. Κοινότητες Δήμου Λεβαδέων

Δημοτικές Ενότητες
Δ.Ε. ΛΙΒΑΔΕΙΑΣ
Δ.Ε. ΔΑΥΛΕΙΑΣ
Δ.Ε. ΚΟΡΩΝΕΙΑΣ
Δ.Ε. ΚΥΡΙΑΚΙΟΥ
Δ.Ε. ΧΑΙΡΩΝΕΙΑΣ

Οι δημοτικές ενότητες αποτελούνται από είκοσι (20) συνολικά κοινότητες, εκ των οποίων δύο (2) δημοτικές και δέκα οκτώ (18) τοπικές.

Λεβαδέων και Διστόμου-Αράχοβας-Αντίκυρας.

Η Βοιωτία είναι πεδινή περιοχή και εύφορη ενώ διαθέτει και ορεινή έκταση. Αναλυτικά η κατανομή του εδάφους είναι 40% πεδινό, 38% ημιορεινό και 22% ορεινό. Οι μεγαλύτερες πεδιάδες που διαθέτει είναι της Κωπαίδας, της Θήβας και της Χαϊρωνείας. Κυριότεροι ποταμοί είναι ο Ασωπός, ο Βοιωτικός Κηφισός και ο Λιβαδόστρας. Ο νομός έχει δύο λίμνες, την Υλίκη και την Παραλίμνη, που τροφοδοτούν με τα νερά τους την λίμνη του Μαραθώνα. Τα κυριότερα βουνά από τα οποία περιβάλλεται η Βοιωτία είναι ο Παρνασσός, ο Ελικώνας, ο Κιθαιρώνας, το Νεραιδολάκωμα, το Μασσάπιο και το Χλωμό.

Χαρακτηριστικά της Βοιωτίας είναι ότι γειτνιάζει με τον Νομό Αττικής και την πρωτεύουσα της Χώρας, διαθέτει μεγάλες εκτάσεις γεωργικής γής, υψηλής παραγωγικότητας, ορεινούς όγκους ιδιαίτερου κάλους, άφθονα επιφανειακά και υπόγεια νερά, βρέχεται από δύο πλευρές της από θάλασσα, είναι διάσπαρτη με ποικίλο πολιτιστικό πλούτο, διαθέτει ορυκτό πλούτο προς εξόρυξη και εκμετάλλευση, διασχίζεται από κεντρικά δίκτυα μεταφοράς (ΠΑΘΕ-Σιδηρόδρομος) καθώς και από το δίκτυο φυσικού αερίου. Η οικονομία της βασίζεται κυρίως στον πρωτογενή και δευτερογενή τομέα και λιγότερο στον τριτογενή.

Οι σημαντικότεροι τουριστικοί προορισμοί στην Βοιωτία σχετίζονται κυρίως με τον αρχαιολογικό-ιστορικό και θρησκευτικό τουρισμό λόγω των μνημείων και των μοναστηριών που υπάρχουν στην περιοχή. Ιδιαίτερη επίσης σημασία έχει και ο ορεινός και χιονοδρομικός τουρισμός λόγω της περιοχής της Αράχοβας και του χιονοδρομικού κέντρου του Παρνασσού που προσελκύουν μεγάλο αριθμό τουριστών κάθε χρόνο.

Δημογραφικά Στοιχεία

Ο μόνιμος πληθυσμός της Περιφερειακής Ενότητας Βοιωτίας σύμφωνα με τα οριστικά αποτελέσματα της απογραφής του 2011, ανέρχεται σε 117.920 κατοίκους, παρουσιάζοντας μείωση κατά 4,84% σε σχέση με την απογραφή του 2001, η οποία

είναι υπερδιπλάσια της μείωσης του συνολικού πληθυσμού της Περιφέρειας (-1,93%) και τετραπλάσια περίπου από την γενική τάση μείωσης σε επίπεδο του συνολικού πληθυσμού της Ελλάδας (-1,08%). Η βαθμιαία μείωση του πληθυσμού κατά την 10ετία 2001-2011 είχε ως αποτέλεσμα την μείωση της πληθυσμιακής πυκνότητας της Π.Ε. , η οποία από 41,96 κατοίκους ανα τετ. χλμ το 2001 μειώθηκε σε 39,93 κατοίκους το 2011.

Πίνακας 1.3.: Πληθυσμιακή εξέλιξη Δ.Ε. Βοιωτίας 2001- 2011

Χωρική Ενότητα
ΠΕ ΒΟΙΩΤΙΑΣ
ΠΕ ΕΥΒΟΙΑΣ
ΠΕ ΕΥΡΥΤΑΝΙΑΣ
ΠΕ ΦΘΙΩΤΙΔΑΣ
ΠΕ ΦΩΚΙΔΑΣ
ΠΕΡΙΦ. ΣΤ. ΕΛΛΑΔΑΣ
ΕΛΛΑΔΑ

Πηγή: ΕΛΣΤΑΤ (2014)- Ιδία επεξεργασία

Πίνακας 1.4.: Ηλικιακή σύνθεση πληθυσμού Π.Ε. Βοιωτίας

Χωρική Ενότητα
ΠΕ ΒΟΙΩΤΙΑΣ
ΠΕ ΕΥΒΟΙΑΣ
ΠΕ ΕΥΡΥΤΑΝΙΑΣ
ΠΕ ΦΘΙΩΤΙΔΑΣ
ΠΕ ΦΩΚΙΔΑΣ
ΠΕΡΙΦ. ΣΤ. ΕΛΛΑΔΑΣ
ΕΛΛΑΔΑ

Πηγή: Στρατηγική Εξυπνης Εξειδίκευσης Στ. Ελλάδας 2014

Από την επεξεργασία των στοιχείων για την ηλικιακή σύνθεση του πληθυσμού προκύπτει ότι πληθυσμιακή ομάδα του οικονομικά ενεργού πληθυσμού (ηλικίες από 15-64 ετών), αντιστοιχεί στο 66,4% του συνολικού πληθυσμού της Δημοτικής Ενότητας. Το ποσοστό αυτό είναι το μεγαλύτερο μεταξύ των Π.Ε. της Περιφέρειας και περίπου το ίδιο με το σύνολο της χώρας. Ο δείκτης γήρανσης παρόλο, που μαζί με την Π.Ε. Εύβοιας, είναι μικρότερος από τις άλλες Π.Ε. της Περιφέρειας δείχνει ότι σε κάθε παιδί από 0-14 ετών αντιστοιχεί 1,5 άτομο άνω των 65 ετών και συνεπώς υπάρχει τάση γήρανσης του πληθυσμού.

Ο Δήμος Λεβ αδέων

Περιλαμβάνει το μεγαλύτερο και κεντρικό τμήμα του όρους Ελικώνα, τμήμα του Παρνασσού, τμήμα του Κωπαϊδικού και παρακωπαϊδικού πεδίου και τον κάμπο της Χαιρώνειας. Βρίσκεται δυτικά της αποξηρανθείσας λίμνης της Κωπαΐδας και διασχίζεται από τον ποταμό Κηφισό και τους παραποτάμους του, Έρκυνα και Πότζα. Στα δυτικά του δήμου εκτείνεται ο Ελικώνας.

Η Λιβαδειά αναγνωρίζεται ως κομβικό κέντρο για την οργάνωση της γεωργικής παραγωγής της περιφέρειας εντασσόμενη στον άξονα Θήβα – Λιβαδειά – Αμφίκλεια – Λαμία – Δομοκός. Τα κέντρα του άξονα αποτελούν τον κορμό διαχείρισης των παραγωγικών συντελεστών και υποστήριξης των αγροτικών οικισμών που δομούν το οικιστικό δίκτυο της αγροτικής ενδοχώρας.

Σύμφωνα με το Περιφερειακό Πλαίσιο Χωροταξικού Σχεδιασμού και Αειφόρου Ανάπτυξης Περιφέρειας Στερεάς Ελλάδας (ΦΕΚ1469/Β/9-10-2003) η Λιβαδειά είναι Νομαρχιακό Διοικητικό Κέντρο και Κέντρο εξυπηρέτησεων (εμπόριο, αναψυχή, αστικός τουρισμός, κοινωφελείς υπηρεσίες, πολιτιστικές υποδομές), εκπαίδευσης, έρευνας και τεχνολογίας της ενότητας της. Οι λειτουργίες που φιλοξενεί είναι ανάλογες του διοικητικού της ρόλου και του πληθυσμού της.

Στο υπό αναθεώρηση ΠΠΣΧΑΑ η Λιβαδειά κατατάσσεται στο 2^ο επίπεδο οργάνωσης στις μεσαίες αστικές περιοχές δυναμικής 50.000 κατ. ,στην ευρύτερη

αστική περιοχή Λιβαδειάς – Ορχομενού και στοχεύει να ενδυναμώσει το οικιστικό δίκτυο της περιφέρειας ώστε να εξισορροπήσει συγκεντρώσεις στις συνοριακές με την Αθήνα περιοχές και να στηρίξει την κατοίκηση του κύριου γεωργικού χώρου της Περιφέρειας.

Επίσης προτείνεται ως κύριο αγροτοβιομηχανικό κέντρο που θα κατευθύνει στη χωρική ενότητά της την διατήρηση δυναμικής αγροτικής παραγωγής, συνδεδεμένης με την αγροτοβιομηχανία.

Συνδεδεμένος με τον παραπάνω ρόλο είναι και η πρόταση να αποτελέσει η Λιβαδειά το **Περιφερειακό Κέντρο της Διαχείρισης των Υδάτινων Πόρων στη Στερεά Ελλάδα.**

Προσδιορίζει τη Λιβαδειά ως Νομαρχιακό Διοικητικό Κέντρο και Κέντρο εξυπηρετήσεων (Εμπορίου, Αναψυχής, Αστικού Τουρισμού και Κοινωφελών Υπηρεσιών και Πολιτιστικών Υποδομών) αναλόγων των διοικητικών της ρόλων και της πληθυσμιακής δυναμικότητάς της.

Επίσης την χαρακτηρίζει ως Κέντρο Εκπαίδευσης, Έρευνας και Τεχνολογίας.

Στ ο υπό έ γ κριση Β1 Στ ά διο στο κεφάλαιο Χωρικής Οργάνωσης προσδιορίζεται η **ΕΥΡΥΤΕΡΗ ΕΝΟΤΗΤΑ ΛΙΒΑΔΕΙΑΣ**, η οποία συνίσταται από τις Χωρικές Ενότητες της Λιβαδειάς – Ορχομενού και Αταλάντης – Τιθορέας και την ομοιογενή εκτεταμένη

γεωργική ύπαιθρο εντατικής καλλιέργειας που συνιστούν οι πεδινές περιοχές της Λεκάνης του Βοιωτικού Κηφισού και του Κωπαϊδικού και Παρακωπαϊδικού Πεδίου.

Η εν λόγω Χωρική Ενότητα στον τομέα της φυτικής παραγωγής επειδή έχει ρόλο εθνικής εμβέλειας στη διατροφική ασφάλεια και ανάπτυξη του πρωτογενούς τομέα, **διαχειρίζεται υδάτινους πόρους εθνικής εμβέλειας** για τη γεωργική παραγωγή και την τροφοδότηση με πόσιμο νερό της Μητρόπολης της Αθήνας. Επιπλέον εμπεριέχει τους εθνικούς βιομηχανικούς πόλους στον τομέα της Μεταλλουργίας της Λάρυμνας (ΛΑΡΚΟ) και της Αντίκυρας (Άσπρα Σπίτια) (ΑΛΟΥΜΙΝΙΟ ΤΗΣ ΕΛΛΑΔΑΣ).

Τα παραπάνω χαρακτηριστικά αναδεικνύουν τον ρόλο της Λιβαδειάς σε πόλο που

μπορεί να αναβαθμίσει τη σημερινή της θέση στο εθνικό χωρικό σύστημα.

Επίσης η Περιφέρεια χωρίζεται σε 10 χωρικές ενότητες.

Η 3η κατά σειρά ΧΕ μετά την ευρύτερη περιοχή της Λαμίας και αυτή της Χαλκίδας είναι η Ευρύτερη Περιοχή Λιβαδειάς – Ορχομενού (έδρα: ΠΣ Λιβαδειάς – Ορχομενού) που περιλαμβάνει τους νέους Δήμους Λεβαδέων, Ορχομενού, Αλιάρτου και τις Δ.Ε. Διστόμου και Δ.Ε. Αντίκυρας.

Η πληθυσμιακή δυναμική της ΧΕ είναι μεγαλύτερη των 60.000 κατοίκων σε σύνολο 125.000 κατοίκων της ευρύτερης αναπτυξιακής ενότητας (Π.Ε. Βοιωτίας).

Η Λιβαδειά επίσης εντάσσεται στους άξονες ανάπτυξης:

α) (Αθήνα - Θριάσιο) – (Οινόφυτα – Χαλκίδα) – Θήβα – Λιβαδειά – Αταλάντη – Λαμία – προς Θεσσαλονίκη.

β) (ΠΑΘΕ- Θήβα) – Λιβαδειά – (Ιτέα – Άμφισσα) – (Διαγώνιος Λαμία - Πάτρα) και

γ) (Θήβα – Βάγια) – Θίσβη – (Δίστομο – Όσιος Λουκάς)

Στην Οργάνωση Δικτύων μεταφορικών υποδομών προτείνεται η μελέτη και η δρομολόγηση Περιφερειακού Σιδηροδρομικού δικτύου επιβατικών μεταφορών που μέσω των γραμμών του ΟΣΕ και του περιφερειακού προγραμματισμού δρομολογίων, θα εξυπηρετεί τις ενδοπεριφερειακές συνδέσεις ως εξής:

-Χαλκίδα – Οινόη – Θήβα – Λιβαδειά – (Τιθορέα – Άμφισσα) – (Λαμία – Στυλίδα) – Δομοκός.

-Κατευθύνσεις σχεδιασμού ενέργειας και ΑΠΕ

-Ίδρυση και λειτουργία Ενεργειακών Κέντρων (Αλιβερίου, Λαμίας, Λιβαδειάς) με στόχο τη συμβολή στη διαμόρφωση της Περιφερειακής ενεργειακής πολιτικής με τη συνεργασία των αρμόδιων φορέων.

-Διατήρηση των υπαρχουσών αναπτύξεων εγκαταστάσεων ΑΠΕ (και συγκεκριμένα στη Νότια Εύβοια, τον Ελικώνα, Φωκίδα, Ορχομενό και Θήβα) καθώς και επέκταση των υφιστάμενων έργων σε ορθολογικό πλαίσιο, δεδομένου ότι τα συνοδά έργα που προϋποθέτουν σημαντικές παρεμβάσεις στο περιβάλλον (οδικά – ηλεκτρικά δίκτυα)

είναι ήδη εγκατεστημένα.

Δευτερογενής τομέας:

-Προτείνεται μεταξύ άλλων και το Νέο επιχειρηματικό Πάρκο Λοκρίδας – Λιβαδειάς (Κωπαΐδα,Βοιωτικός Κηφισός,Εργοστάσιο Μεταλλουργίας ΛΑΡΚΟ).

Δίνεται προτεραιότητα δημιουργίας Επιχειρηματικού Πάρκου (Ε.Π.) Λιβαδειάς στην ευρύτερη περιοχή του Σιδηροδρομικού Σταθμού.

Τριτοβάθμια Εκπαίδευση:

-Η Λιβαδειά, προτείνεται να αποτελέσει το Κέντρο Περιβαλλοντικών Εξειδικεύσεων σε θέματα υδάτινων πόρων, ανακύκλωσης και επανάχρησης καθώς και διαχείρισης πόρων σχετικών με τη Μεταλλουργία και την Ενέργεια, με επίκεντρο τις ΑΠΕ.

-Διαχείριση Απορριμμάτων:

Ανά Χ.Ε. προτείνονται έργα ασφαλούς διάθεσης απορριμμάτων και συγκεκριμένα για την ΧΕ Λιβαδειάς προτείνεται ο σχεδιασμός της κατασκευής εργοστασίου επεξεργασίας .

Επίσης για την διαχείριση των λυμάτων οι μελετητές προτείνουν να ληφθεί μέριμνα ώστε να αλλάξουν αποδέκτη τα επεξεργασμένα λύματα των ΕΕΛ Θήβας και Λιβαδειάς, που σήμερα διατίθενται στους ποταμούς Έρκυνα και Βοιωτικό Κηφισό οι οποίοι είναι χαρακτηρισμένοι ως ευαίσθητοι αποδέκτες (Οδηγία 91/271/ΕΚ)

Παρά το γεγονός ότι όλα τα παραπάνω προβλέπονται στη μελέτη ΠΠΣΧΑΑ, στο σχέδιο Υπουργικής Απόφασης για την αναθεώρησή του που συντάσσουν οι μελετητές, παραλείπονται πολλοί από τους παραπάνω στόχους και προκρίνονται επιλεκτικά η ολοκλήρωση στρατηγικών στόχων (Λαμία και Χαλκίδα: ολοκλήρωση δικτύων και κόμβων συνδυασμένων μεταφορών στην περιοχή της Λαμίας ή που αφορούν στην περιοχή της Λαμίας και δευτερευόντως της Χαλκίδας) από τους οποίους απουσιάζουν εντελώς η Λιβαδειά καθώς και άλλες πόλεις της περιφέρειας.

Χαρακτηριστικά παραδείγματα είναι:

- η Λιβαδειά προβλέπεται ως **Περιφερειακό Κέντρο Διαχείρισης Υδάτινων**

Πόρων Στερεάς Ελλάδας, αλλά απουσιάζει από το τελικό κείμενο σχεδίου Υπουργικής Απόφασης. Αντίθετα θα έπρεπε να είχε επισημανθεί και η αναντιστοιχία πρόβλεψης και μη υλοποίησης του προηγούμενου ΠΠΣΧΑΑ

- στην τριτοβάθμια εκπαίδευση δεν αναφέρεται συγκεκριμένα η δημιουργία ΑΕΙ, ΤΕΙ ή ΙΕΚ ενώ αναφέρεται αναλυτικά ο σχεδιασμός για τις άλλες πόλεις της Περιφέρειας.

Το Δημοτικό Συμβούλιο θεωρεί απαραίτητη τη βελτίωση του ΠΠΣΧΑΑ ώστε οι προτάσεις που αναφέρονται στο τε ύχο ς 1 Πρόταση της μελέτης αλλά και προτάσεις και παρατηρήσεις που θα κατατεθούν από τους φορείς, να συμπεριληφθούν στο Σχέδιο Υπουργικής Απόφασης.

- Το Δ.Σ. ,με την 258/22-7-2015 απόφασή του, εκτιμά **ότι το ΠΠΣΧΑΑ πρέπει να προσαρμοστεί στην ισόρροπη ανάπτυξη της Περιφέρειας μας, εξειδικεύοντας το ρόλο όλων των περιοχών της χωρίς σκοπιμότητες και διακρίσεις.**

Διε κδ ικο ύμε για τον Καλλικρατικό Δήμο και για τους όμορους Δήμους επιρροής:

- τον χαρακτηρισμό του Δήμου Λεβαδέων: ως Περιφερειακό Κέντρο Διαχείρισης Υδάτινων Πόρων και ως Ενεργειακό Κέντρο και Κέντρο Ανάπτυξης και Διαχείρισης Τηλεπικοινωνιακών Δικτύων.
- την ίδρυση σχολής Τριτοβάθμιας Εκπαίδευσης συνδεδεμένη με την γεωργική παραγωγή, τους υδάτινους πόρους, τη διαχείριση των απορριμμάτων, τη μεταλλουργία και την ενέργεια με έμφαση στις Ανανεώσιμες Πηγές Ενέργειας (ΑΠΕ).
- την επέκταση του Προαστιακού Σιδηροδρόμου μέχρι τη Λιβαδειά και Τιθορέα.
- την δημιουργία οδικού δικτύου σύνδεσης των παραλιακών οικισμών (άξονας Θίσβη – Αντίκυρα) καθώς και τη σύνδεσή τους με τη Λιβαδειά
- τη δημιουργία λιμενικών εγκαταστάσεων εντός των διοικητικών ορίων στο μέτωπο του Κορινθιακού
- την ανάπτυξη δικτύων διανομής φυσικού αερίου για τα αστικά κέντρα και το Επιχειρηματικό Πάρκο.

- την από κοινού χωροθέτηση ενός ΧΥΤΥ στην Χ.Ε. Λιβαδειάς – Ορχομενού – Διστόμου και Χ.Ε. Λοκρίδας – Αμφίκλειας – Τιθορέας - Ελάτειας
- την επέκταση και εκσυγχρονισμό της ΜΕΛ Λιβαδειάς και την κατασκευή και διασύνδεση με αυτή νέου δικτύου προσαγωγής ακαθάρτων της Τ.Κ. Αγίου Γεωργίου.
- την ολοκλήρωση των αναδασμών και την ανάπτυξη δικτύων άρδευσης στο Κωπαϊδικό και Παρακωπαϊδικό πεδίο.

- Δια φω νο ύμε με την ανεξέλεγκτη επέκταση των Αιολικών Πάρκων και τη δημιουργία νέων στον Ελικώνα.

Πίνακας 1.5.: Χωρικές Ενότητες – Εδρες Π.Ε. Βοιωτίας (Απόσπασμα από πρόταση Π.Π.Χ.Σ.Α.Α.)

Α/Α	ΧΩΡΙΚΕΣ ΕΝΟΤΗΤΕΣ
03	ΛΕΙΒΑΔΙΑΣ
04	ΘΗΒΑΣ

Πίνακας 1.6.: Αναπτυξιακή φυσιογνωμία Π.Ε. Βοιωτίας

ΑΝΑΠΤΥΞΙΑΚΗ ΦΥΣΙΟΓΝΩΜΙΑ ΤΗΣ ΠΕΡΙΦΕΡΕΙΑΚΗΣ ΕΝΟΤΗΤΑΣ ΒΟΙΩΤΙΑΣ (2012, πηγή www.investingreece.gov.gr)	
ΕΠΙΧΕΙΡΕΙΝ	
ΟΙΚΟΝΟΜΙΚΟΙ ΠΑΡΑΓΟΝΤΕΣ:	
Ακαθ. Εγχώριο Προϊόν (εκατ. ευρώ)	
ΑΕΠ κατά κεφαλή σε ευρώ	
ΑΕΠ (% του μέσου όρου της χώρας)	
ΟΙΚΟΝΟΜΙΚΗ ΔΡΑΣΤΗΡΙΟΤΗΤΑ:	
ΑΕΠ % ΠΡΩΤΟΓΕΝΗΣ ΤΟΜΕΑΣ	
ΑΕΠ % ΔΕΥΤΕΡΟΓΕΝΗΣ ΤΟΜΕΑΣ	
ΑΕΠ % ΤΡΙΤΟΓΕΝΗΣ ΤΟΜΕΑΣ	
ΕΠΕΝΔΥΤΙΚΑ ΚΙΝΗΤΡΑ:	
ΖΩΝΗ	
Επιχορήγηση επενδυτικών σχεδίων για μεγάλες επιχειρήσεις	
Επιχορήγηση επενδυτικών σχεδίων για μεσαίες επιχειρήσεις	
Επιχορήγηση επενδυτικών σχεδίων για μικρές επιχειρήσεις	
ΥΠΟΔΟΜΕΣ	
ΜΕΤΑΦΟΡΕΣ:	
ΑΕΡΟΔΡΟΜΙΑ (Περιγραφή ή Τίτλος)	
Στρατιωτικό αεροδρόμιο Τανάγρας	
ΛΙΜΑΝΙΑ (Περιγραφή ή Τίτλος)	
1. Άγιος Ισίδωρος (Αντίκυρα) – Αλιευτικό	
2. Αντίκυρα - Ειδικό (φορτοεκφόρτωση βωξίτη)	
3. Παραλία Πρόδρομος – Αλιευτικό	
4. Αλική (Δομβραίνα) – Αλιευτικό	
5. Θίσβη (ΒΙΠΕ) – Εμπορικό	
6. Άγιος Βασίλειος (Καπαρέλι)- Αλιευτικό	
ΟΔΙΚΟΙ ΑΞΟΝΕΣ (Περιγραφή ή Τίτλος)	
Αθήνα - Λαμία - Θεσσαλονίκη - Εύζωνοι (ΠΑΘΕ)	
ΠΑΘΕ(Κόμβος Θήβας) – Ελευσίνα	

ΟΔΙΚΟΙ ΑΞΟΝΕΣ (Περιγραφή ή Τίτλος)-συνέχεια

Ε. Ο. 3

- α. Από όρια Νομών Αττικής και Βοιωτίας έως την αρχή εγκεκριμένου σχεδίου πόλης Θήβας
- β. Από τέλος εγκεκριμένου σχεδίου πόλης Θήβας (διασταύρωση Πυρί) - Αλίαρτος - Πέτρα - Αγ. Παρασκευή έως τον κόμβο Κ1 - Παράκαμψη Λιβαδειάς - κόμβος Κ2 (προς Ορχομενό) - κόμβος Κ3 (προς κέντρο Λιβαδειάς) - έως τον κόμβο Κ4 (προς Αράχωβα)
- γ. Από κόμβο Κ2 - Θούριο - Χαιρώνεια - έως Όρια Νομών Βοιωτίας & Φθιώτιδας

Ε. Ο. 29

Από τη διασταύρωση με την Ε.Ο. 48 (Λιβαδειά - Αράχωβα) - Δίστομο – Στείρι – Όσιος Λουκάς

Ε. Ο. 44

Από τέλος εγκεκριμένου σχεδίου πόλης Θήβας έως όρια Νομών Βοιωτίας & Ευβοίας

Ε. Ο. 48

Λιβαδειά-Αράχοβα-Αμφισσα

Ε. Ο. Σχηματάρι – Χαλκίδα

Από τέλος ανισόπεδου κόμβου (αλλαγή διατομής) έως όρια Νομών Βοιωτίας & Ευβοίας

ΣΙΔΗΡΟΔΡΟΜΙΚΟΙ ΑΞΟΝΕΣ (Περιγραφή ή Τίτλος)

Νέα διπλή ηλεκτροκινούμενη γραμμή Αθήνα –Οινόη – Τιθορέα

ΕΜΠΟΡΕΥΜΑΤΙΚΟΙ ΣΤΑΘΜΟΙ (Περιγραφή ή Τίτλος)

ΑΚΑΔΗΜΑΪΚΑ/ΤΕΧΝΟΛΟΓΙΚΑ ΙΔΡΥΜΑΤΑ (Περιγραφή ή Τίτλος):

ΤΕΧΝΟΛΟΓΙΚΑ ΠΑΡΚΑ ΚΑΙ ΤΕΧΝΟΠΟΛΕΙΣ (Περιγραφή ή Τίτλος):

ΕΡΕΥΝΗΤΙΚΑ ΚΕΝΤΡΑ ΕΚΤΟΣ ΑΚΑΔΗΜΑΪΚΩΝ ΙΔΡΥΜΑΤΩΝ (Περιγραφή ή Τίτλος):

ΒΙΟΜΗΧΑΝΙΚΕΣ ΠΕΡΙΟΧΕΣ ΚΑΙ ΠΑΡΚΑ:

ΒΙΟΜΗΧΑΝΙΚΕΣ ΠΕΡΙΟΧΕΣ (Περιγραφή ή Τίτλος)

ΒΙ.ΠΕ. Θίσβης

[illegible]

Η ενδοπεριφερειακή κατανομή του Α.Ε.Π. αναδεικνύει την έντονη ανισοκατανομή του περιφερειακού προϊόντος μεταξύ των ενοτήτων της Περιφέρειας, παρουσιάζοντας έναν αναπτυξιακό δυϊσμό, καθώς το 91% του περιφερειακού προϊόντος παράγεται σε τρεις Π.Ε. (Βοιωτία, Εύβοια και Φθιώτιδα) ενώ οι υπόλοιπες δύο (Φωκίδα και Ευρυτανία) συγκεντρώνουν μόνο το 9%.

Ο ρόλος της Βοιωτίας και της Εύβοιας στη διαμόρφωση του περιφ. ΑΕΠ είναι καθοριστικός και αναδεικνύονται ως οι κρίσιμότεροι παράγοντες της οικονομίας της Περιφ. Στ. Ελλάδας. Παρόλα αυτά, το γεγονός ότι, τόσο στην Βοιωτία όσο και στην Εύβοια, χωροθετήθηκε σημαντικό τμήμα της βιομηχανικής ζώνης της Αττικής αλλοιώνει την εικόνα του πραγματικού επιπέδου ανάπτυξης ή ευημερίας της Περιφέρειας.

Πίνακας 1.8.: Κατά κεφαλή Α.Ε.Π. Π.Ε. Βοιωτίας

Χωρική Ενότητα	
ΕΛΛΑΔΑ	
ΣΤΕΡ. ΕΛΛΑΔΑ	
ΠΕ ΒΟΙΩΤΙΑΣ	
ΠΕ ΕΥΒΟΙΑΣ	
ΠΕ ΕΥΡΥΤΑΝΙΑΣ	
ΠΕ ΦΘΙΩΤΙΔΑΣ	
ΠΕ ΦΩΚΙΔΑΣ	

Πηγή: ΕΛΣΤΑΤ - Ιδια επεξεργασία

Σε επίπεδο Περιφερειακών Ενοτήτων η Βοιωτία παραδοσιακά κατέχει το μεγαλύτερο ΑΕΠκκ. Στην πραγματικότητα, μεγάλο μέρος του καταγραφόμενου προϊόντος της Περιφ. Στ. Ελλάδας, δημιουργείται από επιχειρήσεις που εδρεύουν στην Αττική και από ανθρώπινο δυναμικό που σε κάποιο ποσοστό διαμένει εκτός Περιφέρειας,

1.1.1.3. Δημογραφικά και άλλα χαρακτηριστικά του Δήμου Λεβαδέων

ΔΗΜΟΓΡΑΦΙΚΑ & ΑΛΛΑ ΧΑΡΑΚΤΗΡΙΣΤΙΚΑ ΤΟΥ ΔΗΜΟΥ ΛΕΒΑΔΕΩΝ	
Έκταση (τ.χμ.):	
Πραγματικός (De facto) Πληθυσμός:	
Μόνιμος Πληθυσμός:	
Πυκνότητα Πληθυσμού:	
Ηλικιακή κατανομή μόνιμου πληθυσμού (2011):	
Σύνολο	
	31.315
Ηλικιακή κατανομή μόνιμου πληθυσμού (2001):	
Σύνολο	
	32.151
Σύνολο	
	32.151
Δημογραφικοί δείκτες (2001) :	
Δείκτης Γήρανσης ($p > 65 / p 0-14$)	
Δείκτης Εξάρτησης ($p 0-14 + p > 65 / p 15-64$)	
Δείκτης Αντικατάστασης ($p 10-14 / p 60-64$)	
Χρησιμοποιήθηκαν οι δείκτες που προκύπτουν από την απογραφή του 2001 γιατί η ΕΛΣΤΑΤ δεν έχει δημοσιοποιήσει ακόμη	
<u>Δείκτης γήρανσης:</u> Ορίζεται η αναλογία του πληθυσμού άνω των 65 ετών προς τον πληθυσμό 0-14 έτη. Η αύξηση του δείκτη γήρανσης υποδηλώνει την αύξηση του πληθυσμού άνω των 65 ετών.	
<u>Δείκτης εξάρτησης:</u> Ορίζεται ως η αναλογία των εξαρτώμενων ατόμων (0-14 και 65 και άνω) προς τα παραγωγικά άτομα (15-64 ετών).	
<u>Δείκτης αντικατάστασης:</u> Εκφράζει τον αριθμό των νέων (0-14 ετών) που πρόκειται να αντικαταστήσει έναν ηλικιωμένο (60-64 ετών).	

Ηλικιακή κατανομή μόνιμου πληθυσμού κατά φύλο (2011):	
Φύλο	Σύνολο
Ανδρες	15.595
Γυναίκες	15.720
% Ανδρ	49,8%
% Γυναικ	50,2%
Ηλικιακή κατανομή μόνιμου πληθυσμού κατά φύλο (2001):	
Φύλο	Σύνολο
Ανδρες	16.066
Γυναίκες	16.085
% Ανδρ	49,97%
% Γυναικ	50,03%
Οικογενειακή Κατάσταση (2011)	
Περιγραφή	
Αγαμοι	
Έγγαμοι, με σύμφωνο συμβίωσης και σε διάσταση	
Χήροι και χήροι από σύμφωνο συμβίωσης	
Διαζευγμένοι και διαζευγμένοι από σύμφωνο συμβίωσης	
Σύνολο	
Νοικοκυριά - αριθμός μελών (2011)	
Κατηγορία	
1 μέλος	
2 μέλη	
3 μέλη	
4 μέλη	
5 μέλη και άνω	
Σύνολο	
Μέσο μέγεθος Νοικοκυριού	
Νοικοκυριά - Αριθμός αυτοκινήτων που έχουν στην διάθεσή τους (2011)	
Σύνολο Νοικοκυριών	
11.7	

Νοικοκυριά - Δυνατότητα πρόσβασης στο διαδίκτυο (2011)
Σύνολο Νοικοκυριών
Πυρηνικές Οικογένειες - μέλη και αριθμός παιδιών (2011)
Τύπος πυρην. Οικογένειας
Παντρεμένα ζευγάρια / συμβιούντες
Μόνος πατέρας
Μόνη μητέρα
Σύνολο
Πυρηνικές Οικογένειες - αριθμός απασχολούμενων μελών (2011)
Σύνολο πυρην. Οικογενειών
Γυναίκες 10 ετών και άνω κατά αριθμό παιδιών (2011)
Υπηκοότητα (2011)
(1) Περιλαμβάνεται και ο πληθυσμός με διτλή υπηκοότητα (Ελληνική και άλλη)
Επίπεδο Εκπαίδευσης (2011)
Περιγραφή
Τριτοβάθμια Εκπ/ση -μεταπτυχιακοί- διδακτορικοί τίτλοι
Δευτεροβάθμια/Μεταδευτεροβάθμια Εκπ/ση
Πρωτοβάθμια Εκπ/ση
Λοιπα
Μη κατατασσόμενοι (γεννηθ. μετά την 1/1/2005)
Σύνολο

Κατάσταση Ασχολίας (2011)	
Κατάσταση Ασχολίας	
Απασχολούμενοι	
Ζητούσαν εργασία	
Μαθητές/Σπουδαστές	
Συνταξιούχοι	
Οικιακά	
Λοιπά	
Σύνολο	
Απασχολούμενοι κατά τομέα Οικονομ. Δραστηριότητας (2011)	
	Τομέας Οικονομ. Δραστηριότητας
Πρωτογενής	
Δευτερογενής	
Τριτογενής	
Σύνολο	

ΑΝΑΛΥΣΗ ΣΤΟΙΧΕΙΩΝ ΚΤΙΡΙΩΝ (Απογραφή 2011)	
Περίοδος κατασκευής	
Πριν το 1945	
	1946-1950
	1951-1960
	1961-1970
	1971-1980
	1981-1990
	1991-2000
	2001-2010
2006 και μετά	
	Σύνολο
Κατάσταση Κατοικίας	
Κατοικούμενες	
Κενές Κατοικίες	
Για ενοικίαση ή πώληση	
	Εξοχικά
Δευτερεύουσες	
Για άλλο λόγο	
	Σύνολο

Κατοικίες κατ' (m ²)	
Κάτω από 40	
	40-49
	50-59
	60-69
	70-79
	80-89
	90-99
	100-109
	110-119
	120-129
	Σύνολο
Διαθεσιμότητα Θέρμανσης	
	Κεντρική
Άλλο είδος	
Δεν έχει θέρμανση	
	Σύνολο
Διαθεσιμότητα λουτρού	
Μέσα στην κατοικία	
Εξω από την κατοικία / δεν υπάρχει λουτρό	
	Σύνολο

Για την καταγραφή των στοιχείων στους παραπάνω πίνακες, χρησιμοποιήθηκαν κατά βάση οι απογραφές πληθυσμού και κατοικιών 2011 και 2001 της Ελληνικής Στατιστικής Αρχής (ΕΛΣΤΑΤ).

Η Απογραφή Πληθυσμού 2011 τήρησε τις μεθοδολογικές αρχές του Κανονισμού (ΕΚ) 763/2008 του Ευρωπαϊκού Κοινοβουλίου και του Συμβουλίου και των εφαρμοστικών

αυτού, καθώς και τις συστάσεις της Διάσκεψης Ευρωπαϊών Στατιστικών και της EUROSTAT.

Η Απογραφή του 2011 εστί ασε στην καταγραφή του Μόνιμου Πληθυσμού της Χώρας σε αντίθεση με τις προηγούμενες Απογραφές, οι οποίες είχαν σκοπό τη καταγραφή του d e f a c t o π λ η θ υ σ μ ο ύ (δηλαδή των ατόμων που βρέθηκαν παρόντα στον τόπο Απογραφής). Γενικότερα, η μεθοδολογία της Απογραφής του 2011 διαφέρει σημαντικά σε αρκετά σημεία από αυτή προηγούμενων Απογραφών, όπως στη διάρκεια της Απογραφής, στην απογραφή ατόμων στον τόπο μόνιμης κατοικίας τους κλπ. **Συνεπώς, τα αποτελέσματα της Απογραφής του 2011 και αυτά προηγούμενων Απογραφών δεν είναι απολύτως συγκρίσιμα.**

Συνεπώς οποιαδήποτε ανάλυση και επεξεργασία για τα δημογραφικά, τις τάσεις, τα οικονομικά και κοινωνικά χαρακτηριστικά του πληθυσμού, που επιχειρούμε, θα είναι βασισμένη στα διαθέσιμα στοιχεία της απογραφής του 2011 και όπου δεν υπάρχουν ή δεν είναι κατάλληλα για συγκρίσεις σε αυτά μέχρι το 2001. Αυτό σαφώς εμπεριέχει την πιθανότητα αποκλίσεων από τη σημερινή πραγματικότητα ειδικά στις τάσεις, τα οικονομικά και τα κοινωνικά χαρακτηριστικά του πληθυσμού, στα οποία σημειώνονται σημαντικές αλλαγές λόγω των ραγδαίων εξελίξεων στην οικονομική κατάσταση της χώρας.

Έχοντας υπ' όψη τα ανωτέρω τα χαρακτηριστικά ανά Δημοτική Ενότητα αναλύονται ως εξής:

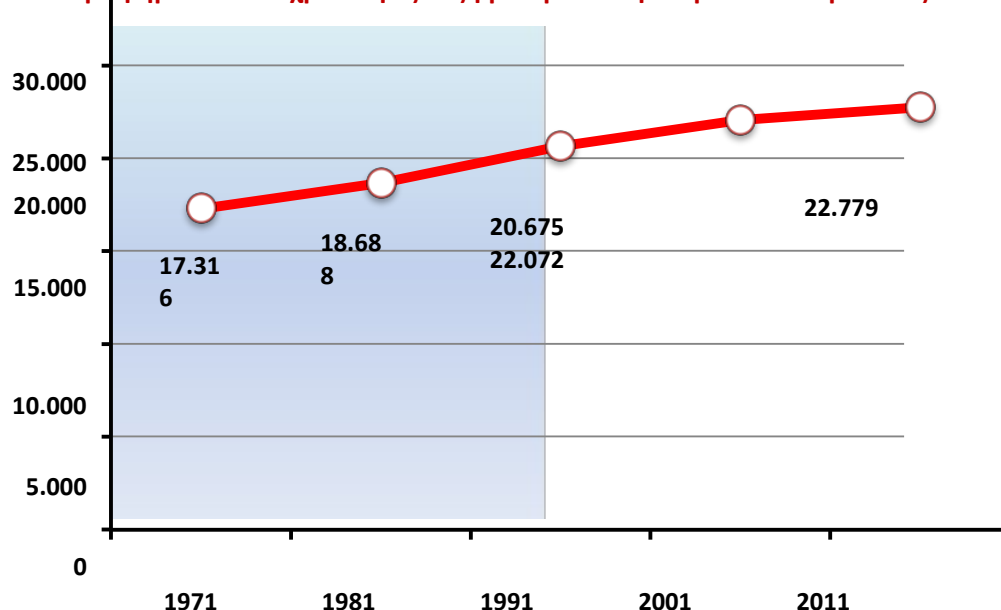
ΔΗΜΟΤΙΚΕΣ ΕΝΟΤΗΤΕΣ	
	α/α
	1.
	2.
	3.
	4.
	5.

1.1.1.4. Δημογραφικά και λοιπά χαρακτηριστικά της Δ.Ε. Λιβαδειάς

ΔΗΜΟΓΡΑΦΙΚΑ ΧΑΡΑΚΤΗΡΙΚΤΙΚΑ ΤΗΣ ΔΗΜΟΤΙΚΗΣ ΕΝΟΤΗΤΑΣ ΛΙΒΑΔΕΙΑΣ	
Έκταση (τ.χμ.):	
Πραγματικός (De facto) Πληθυσμός:	
Μόνιμος Πληθυσμός:	
Πυκνότητα Πληθυσμού:	
Ηλικιακή κατανομή μόνιμου πληθυσμού (2011):	
Σύνολο	22.779
Ηλικιακή κατανομή μόνιμου πληθυσμού (2001):	
Σύνολο	22.072
Σύνολο	22.072
Δημογραφικοί δείκτες (μόνιμος πληθυσμός 2001) :	
Δείκτης Γήρανσης ($p > 65 / p < 14$)	
Δείκτης Εξάρτησης ($p < 14 + p > 65 / p < 15 - 64$)	
Δείκτης Αντικατάστασης ($p < 10 - 14 / p < 60 - 64$)	
Ηλικιακή κατανομή μόνιμου πληθυσμού κατά φύλο (2011):	
Φύλο	Σύνολο
Ανδρες	11.214
Γυναίκες	11.565
% Ανδρ	49,2%
% Γυναικ	50,8%
Ηλικιακή κατανομή μόνιμου πληθυσμού κατά φύλο (2001):	
Φύλο	Σύνολο
Ανδρες	10.900
Γυναίκες	11.172
% Ανδρ	49,38%
% Γυναικ	50,62%

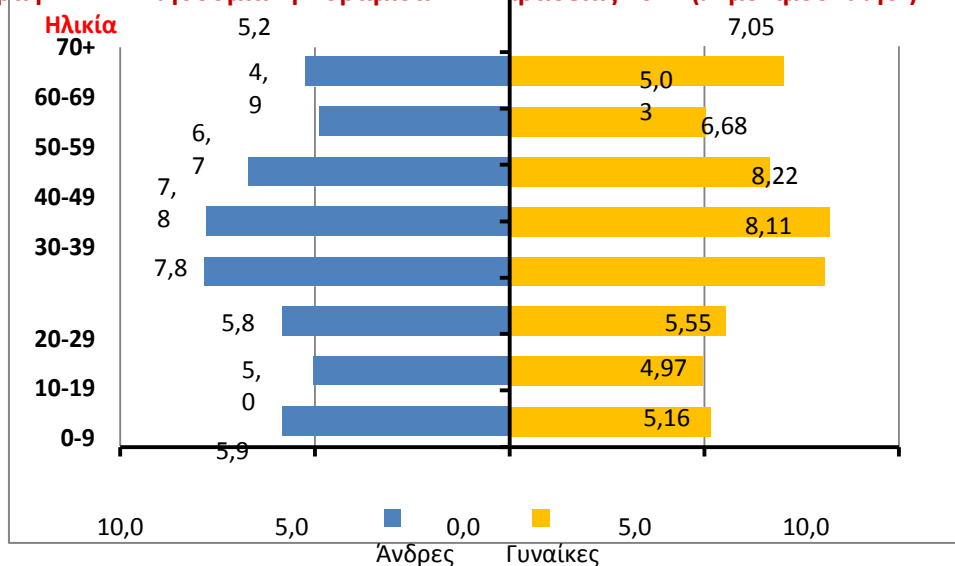
Πληθυσμιακές μεταβολές (1971-2011)	
Περιοχή	1971
Δ.Ε. Λιβαδειάς	17.316
Δ.Κ. Λιβαδειάς	16.271
Τ.Κ. Λαφυστίου	
Τ.Κ. Ρωμείου	
Δείκτης γήρανσης (Πραγματικός πληθυσμός 1991-2001)	
Περιοχή	
Δ.Ε. Λιβαδειάς	
Δ.Κ. Λιβαδειάς	
Τ.Κ. Λαφυστίου	
Τ.Κ. Ρωμείου	
Οικογενειακή Κατάσταση (2011)	
Περιγραφή	
Αγαμοι	
Έγγαμοι, με σύμφωνο συμβίωσης και σε διάσταση	
Χήροι και χήροι από σύμφωνο συμβίωσης	
Διαζευγμένοι και διαζευγμένοι από σύμφωνο συμβίωσης	
Σύνολο	
Νοικοκυριά - αριθμός μελών (2011)	
Κατηγορία	
1 μέλος	
2 μέλη	
3 μέλη	
4 μέλη	
5 μέλη και άνω	
Σύνολο	
Μέσο μέγεθος Νοικοκυριού	

Κατάσταση Ασχολίας (2011)	
Κατάσταση Ασχολίας	
Απασχολούμενοι	
Ζητούσαν εργασία	
Ζητούσαν εργασία για 1η φορά	
Οικονομικά μη ενεργοί	
Σύνολο	
Αστικοποίηση (Μόνιμος πληθυσμός 2011)	
	Περν
Δ.Ε. Λιβαδειάς	
Δ.Κ. Λιβαδειάς	
Τ.Κ. Λαφυστίου	
Τ.Κ. Ρωμείκου	
ΣΥΝΟΠΤΙΚΗ ΑΞΙΟΛΟΓΗΣΗ ΤΗΣ ΔΗΜΟΤΙΚΗΣ ΕΝΟΤΗΤΑΣ ΛΙΒΑΔΕΙΑΣ	
<p>Στα διοικητικά όρια της Δημοτικής Ενότητας Λιβαδειάς εντάσσονται οι τοπικές κοινότητες Ρωμαίικου</p> <p><u>Πληθυσμικές μεταβολές</u></p> <p>Μέσω του παραπάνω πίνακα προκύπτει ότι η Δ.Ε. εμφανίζει πληθυσμιακή δυναμική, δεδομένου ο</p> <p>Τονίζεται πως η πληθυσμιακή αύξηση έχει σημειωθεί μόνο στην πόλη της</p> <p>Λιβαδειάς, τον οικισμό του Περαχωρίου και των Τζιμείκων. Οι υπόλοιποι οικισμοί παρουσιάζου</p>	

Γράφημα 1.1: Διαχρονική εξέλιξη μόνιμου πληθυσμού Δ.Ε. Λιβαδειάς

Στην Δημοτική Κοινότητα Λιβαδειάς, σύμφωνα με την απογραφή του 2011, κατοικεί το 97,43% του μόνιμου πληθυσμού της Δημ. Ενότητας έναντι 96,89% στην απογραφή του 2001. Στις Τοπικές Κοινότητες Λαφυστίου και Ρωμαϊκού κατοικεί μόλις το 1,55% και 1,02% έναντι 1,82% και 1,29% στην απογραφή του 2001 αντίστοιχα.

Ηλικιακή διάρθρωση του πληθυσμού

Γράφ. 1.2 : Πληθυσμιακή Πυραμίδα Δ.Ε. Λιβαδειάς 2011 (% μόνιμου πληθ.)

Από την πληθυσμιακή πυραμίδα του μόνιμου πληθυσμού του 2011 διαπιστώνουμε ότι το μεγαλύτερο ποσοστό του πληθυσμού βρίσκεται στις μέσες παραγωγικές ηλικίες από 30 έως 49 ετών. Όμως, παρόλο που η διαφορά είναι μικρή, διαπιστώνουμε ότι η βάση της πυραμίδας (0-9 ετών) είναι μικρότερη από την κορυφή (άνω των 70 ετών)

Δείκτης Γήρανσης

Ο Δείκτης γήρανσης έχει υπολογισθεί για τις απογραφές πραγματικού πληθυσμού των ετών 1991 και 2001 γιατί η απογραφή του 2011, α) έγινε με διαφορετική μεθοδολογία και β) δεν έχουν δημοσιευθεί ακόμη αναλυτικά στοιχεία.

Ο δείκτης για την Δημοτική Κοινότητα Λιβαδειάς, παρόλο που δείχνει ότι το 2011 σε κάθε νέο από 0-14 ετών αντιστοιχούν 0,84 άτομα άνω των 65 ετών, έχει αυξηθεί κατά 61,54% σε σχέση με την απογραφή του 2001, όταν ήταν 0,52. Στις Τ.Κ. Λαφυστίου και Ρωμαίικου ο δείκτης ανέρχεται το 2011 στο 3,28 και 1,77 έναντι 1,79 και 0,70 το 1991 αντίστοιχα.

Διαπιστώνεται από τα παραπάνω η τάση αύξησης της γήρανσης του πληθυσμού

Από τον παρακάτω πίνακα διαπιστώνουμε ότι ενώ ο νεανικός πληθυσμός της Δημοτικής Ενότητας (0-19 ετών) μειώθηκε το 2011 κατά -9,29% σε σχέση με το 2001, το ποσοστό των ηλικιωμένων (70+) αυξήθηκε κατά 27,81%. Το ποσοστό από 20-69 ετών αυξήθηκε κατά 4,03%

Πίν. 1.9: Μόνιμος πληθυσμός 2001 & 2011 Δ.Ε. Λιβαδειάς κατά ηλικιακή ομάδα

Ηλικιακή Ομάδα	
	0-19
20-60	
	60+
Σύνολο	

--

Ο ι κογ ενει ακή Κ ατάσταση

Στη Δημοτική Ενότητα Λιβαδειάς οι έγγαμοι αντιπροσωπεύουν το 51,74% του μόνιμου πληθυσμού και οι άγαμοι το 38,75%. Το ποσοστό των εγγάμων στον Δήμο ανέρχεται στο 52,63% και των αγάμων στο 36,89% . Τα παραπάνω ποσοστά δεν διαφοροποιούνται ιδιαίτερα στην Περιφέρεια και στην Π.Ε. Βοιωτίας. Οι χήροι ανέρχονται στο 7,10% και οι διαζευγμένοι στο 2,42%

Νο ι κοκυ ρι ά

Τα νοικοκυριά της Δ.Ε. ανέρχονται στα 8.440 με αριθμό μελών 22.385 άτομα. Το μέσο μέγεθος του νοικοκυριού είναι 2,65 άτομα, το οποίο δεν διαφοροποιείται ιδιαίτερα τόσο στο σύνολο του Δήμου όσο και στις άλλες Δημοτικές Ενότητες

Α στι κοπ οί ηση

Στην Δημοτική Ενότητα σχεδόν το σύνολο του πληθυσμού το 2011 (97,43%) χαρακτηρίζεται ως αστικός, ενώ μόλις το 2,57% είναι αγροτικός και αφορά τις τοπικές κοινότητες Λαφυστίου και Ρωμαίικου

Κ ατάσασ η Α σχολ ί ας

Μόλις το 35,54% του μόνιμου πληθυσμού του 2011 είναι απασχολούμενο. Απασχολούνται 8.096 άτομα σε σύνολο πληθυσμού 22.779 κατοίκων. Οι οικονομικά μη ενεργοί ανέρχονται σε 12.810 άτομα , ήτοι σε ποσοστό 56,24%. Το υπόλοιπο 5,09% (1.159) αφορά άτομα που ζητούσαν εργασία και το 3,13% (714) που ζητούσαν εργασία για πρώτη φορά.

Πίνακας 1.10.: Μόνιμος πληθυσμός οικισμών Λιβαδειάς

Οικισμός	
Άγιος Νικόλαος	
Ανάληψη	
Άνω Σούρπη	
Ελικών	
Πέρα Χωριό	
Σταθμός	
Τζιμαίικα	
Τσουκαλάδες	

1.1.1.5. Δημογραφικά και λοιπά χαρακτηριστικά της Δ.Ε. Δαύλειας

ΔΗΜΟΓΡΑΦΙΚΑ ΧΑΡΑΚΤΗΡΙΣΤΙΚΑ ΤΗΣ ΔΗΜΟΤΙΚΗΣ ΕΝΟΤΗΤΑΣ ΔΑΥΛΕΙΑΣ	
Έκταση (τ.χμ.):	
Πραγματικός (De facto) Πληθυσμός:	
Μόνιμος Πληθυσμός:	
Πυκνότητα Πληθυσμού:	
Ηλικιακή κατανομή μόνιμου πληθυσμού (2011):	
Σύνολο	1.686
Ηλικιακή κατανομή μόνιμου πληθυσμού (2001):	
Σύνολο	2.040
Σύνολο	2.040
Δημογραφικοί δείκτες (2001) :	
Δείκτης Γήρανσης ($p > 65 / p 0-14$)	
Δείκτης Εξάρτησης ($p 0-14 + p > 65 / p 15-64$)	
Δείκτης Αντικατάστασης ($p 10-14 / p 60-64$)	
Ηλικιακή κατανομή μόνιμου πληθυσμού κατά φύλο (2011):	
Φύλο	Σύνολο
Ανδρες	854
Γυναίκες	832
% Ανδρ	50,7%
% Γυναικ	49,3%
Ηλικιακή κατανομή μόνιμου πληθυσμού κατά φύλο (2001):	
Φύλο	Σύνολο
Ανδρες	1.016
Γυναίκες	1.024
% Ανδρ	49,80%
% Γυναικ	50,20%

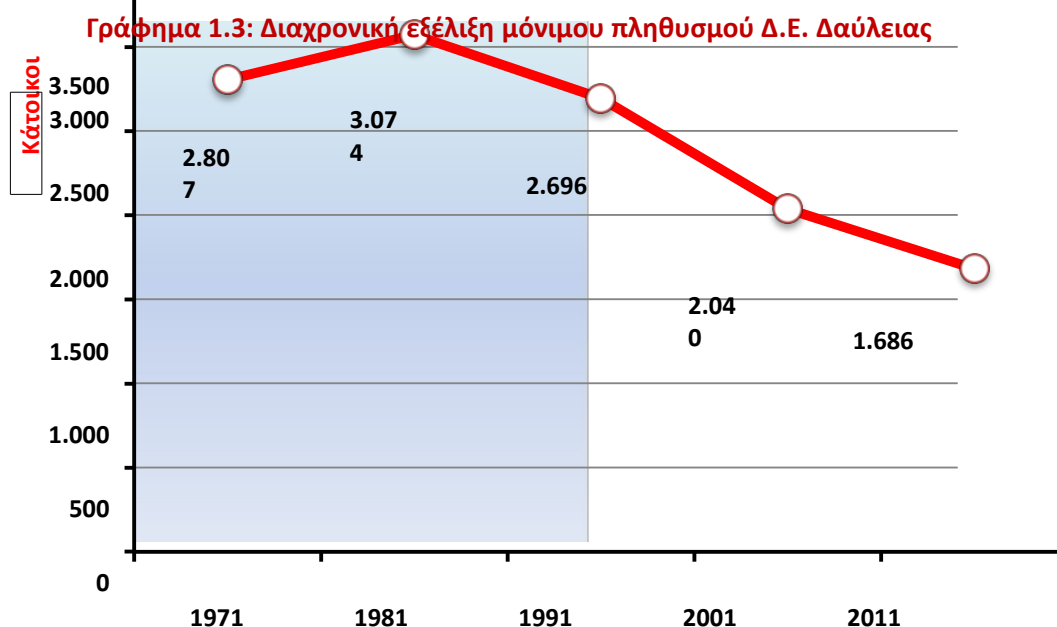
Πληθυσμιακές μεταβολές (1971-2011)	
Περιοχή	
	Δ.Ε. Δαύλειας
T.K. Δαύλειας	
	T.K. Μαυρονερίου
	T.K. Παρορίου
Δείκτης γήρανσης (Πραγματικός πληθυσμός 1991-2001)	
	Περιοχή
	Δ.Ε. Δαύλειας
T.K. Δαύλειας	
T.K. Μαυρονερίου	
T.K. Παρορίου	
Οικογενειακή Κατάσταση (2011)	
Περιγραφή	
Αγαμοι	
Έγγαμοι, με σύμφωνο συμβίωσης και σε διάσταση	
Χήροι και χήροι από σύμφωνο συμβίωσης	
Διαζευγμένοι και διαζευγμένοι από σύμφωνο συμβίωσης	
Σύνολο	
Νοικοκυριά - αριθμός μελών (2011)	
Κατηγορία	
1 μέλος	
2 μέλη	
3 μέλη	
4 μέλη	
5 μέλη και άνω	
Σύνολο	
Μέσο μέγεθος Νοικοκυριού	

ΣΥΝΟΠΤΙΚΗ ΑΞΙΟΛΟΓΗΣΗ ΤΗΣ ΔΗΜΟΤΙΚΗΣ ΕΝΟΤΗΤΑΣ ΔΑΥΛΕΙΑΣ

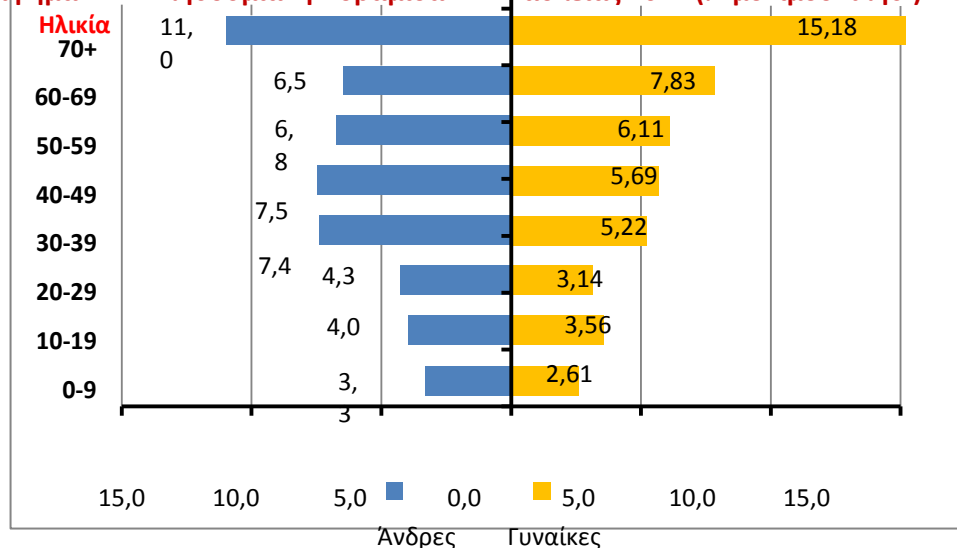
Στα διοικητικά όρια της Δημοτικής Ενότητας Δαύλειας εντάσσονται οι τοπικές κοινότητες Δαύλειας, Μαυρονερίου και Παρορίου. Οι Τ.Κ. περιλαμβάνουν τους ομώνυμους οικισμούς. Στη Τ.Κ. Δαύλειας, εκτός της ομώνυμης πόλης, εντάσσεται η Μονή Κοιμήσεως Θεοτόκου Ιερουσαλήμ και στη Τ.Κ. Μαυρονερίου ο οικισμός Σταθμός Δαύλειας. Εδρα της Δ.Ε. είναι η Δαύλεια

Πληθυσμιακές μεταβολές

Μέσω του παραπάνω πίνακα προκύπτει ότι η Δ.Ε. εμφανίζει την τάση συνεχούς και μεγάλης μείωσης του πληθυσμού, δεδομένου ότι στις τρεις τελευταίες απογραφές ο πληθυσμός μειώθηκε 12,30%, 24,33% και 17,35%. Ο πληθυσμός από 3.074 κατοίκους το 1981 στην απογραφή του 2011 πέφτει στους 1.686 κατοίκους. Τονίζεται πως η πληθυσμιακή μείωση σημειώνεται και στις τρεις τοπικές κοινότητες. Προφανώς υπάρχει αναπτυξιακή υστέρηση και τάση εγκατάστασης σε αστικά κέντρα



Στην Τοπική Κοινότητα Δαύλειας, σύμφωνα με την απογραφή του 2011, κατοικεί το 73,55% του μόνιμου πληθυσμού της Δ.Ε. και στις Τ.Κ. Μαυρονερίου και Παρορίου το 12,93% και 13,52% αντίστοιχα

Ηλικιακή διάρθρωση του πληθυσμού**Γράφημα 1.4 : Πληθυσμιακή Πυραμίδα Δ.Ε. Δαύλειας 2011 (% μόνιμου πληθ.)**

Διαπιστώνουμε, από το παραπάνω σχήμα, την αντιστροφή της πυραμίδας. Το μεγαλύτερο ποσοστό του μόνιμου πληθυσμού κατέχουν οι ηλικιωμένοι άνω των 70 ετών και το μικρότερο τα παιδιά 0 – 9 ετών. Ο πληθυσμός της Δ.Ε. γηράσκει και δεν αντικαθίσταται

Δείκτης γήρανσης

Ο Δείκτης γήρανσης έχει υπολογισθεί για τις απογραφές πραγματικού πληθυσμού των ετών 1991 και 2001 για τους λόγους που παραπάνω αναφέραμε.

Ο δείκτης και για τις τρεις τοπικές κοινότητες έχει αυξητική τάση ενώ συνολικά στην Δημοτική Ενότητα ήταν 1,21 το 1991 και αυξήθηκε στο 2,16 το 2011, ήτοι κατά 78,51% . Αν χρησιμοποιούσαμε τον μόνιμο πληθυσμό του 2001 ο δείκτης γήρανσης ανέρχεται στο 2,65. Αυτό σημαίνει ότι σε κάθε νέο από 0-14 ετών αντιστοιχούν 2,65 άτομα άνω των 65 ετών.

Από τον παρακάτω πίνακα διαπιστώνουμε ότι ενώ ο νεανικός πληθυσμός (0-19 ετών) μειώθηκε το 2011 κατά -27,94% σε σχέση με το 2001, το ποσοστό των ηλικιωμένων (70+) αυξήθηκε κατά 6,52%.

Πίν-1.11: Μόνιμος πληθυσμός 2001 & 2011 Δ.Ε. Δαύλειας κατά ηλικιακή ομάδα

Ηλικιακή Ομάδα	
	0-19
20-69	
	70+
Σύνολο	

Ο ι κογ ενει ακή κατάστασ η

Στη Δημοτική Ενότητα Δαύλειας οι έγγαμοι αντιπροσωπεύουν το 53,14% του μόνιμου πληθυσμού και οι άγαμοι το 30,78%. Το ποσοστό των εγγάμων στον Δήμο ανέρχεται στο 52,63% και των αγάμων στο 36,89% . Οι χήροι ανέρχονται στο 13,82% , ποσοστό σημαντικά υψηλότερο από τον Δήμο (8,29%) και οι διαζευγμένοι στο 2,25%

Νο ι κοκυ ρι ά

Τα νοικοκυριά της Δημοτικής Ενότητας ανέρχονται στα 696 με αριθμό μελών 1.673 άτομα. Το μέσο μέγεθος του νοικοκυριού είναι 2,40 άτομα, το οποίο δεν διαφοροποιείται ιδιαίτερα τόσο στο σύνολο του Δήμου όσο και στις άλλες Δημοτικές Ενότητες

Κ ατάστασ η Α σχολ ί ας

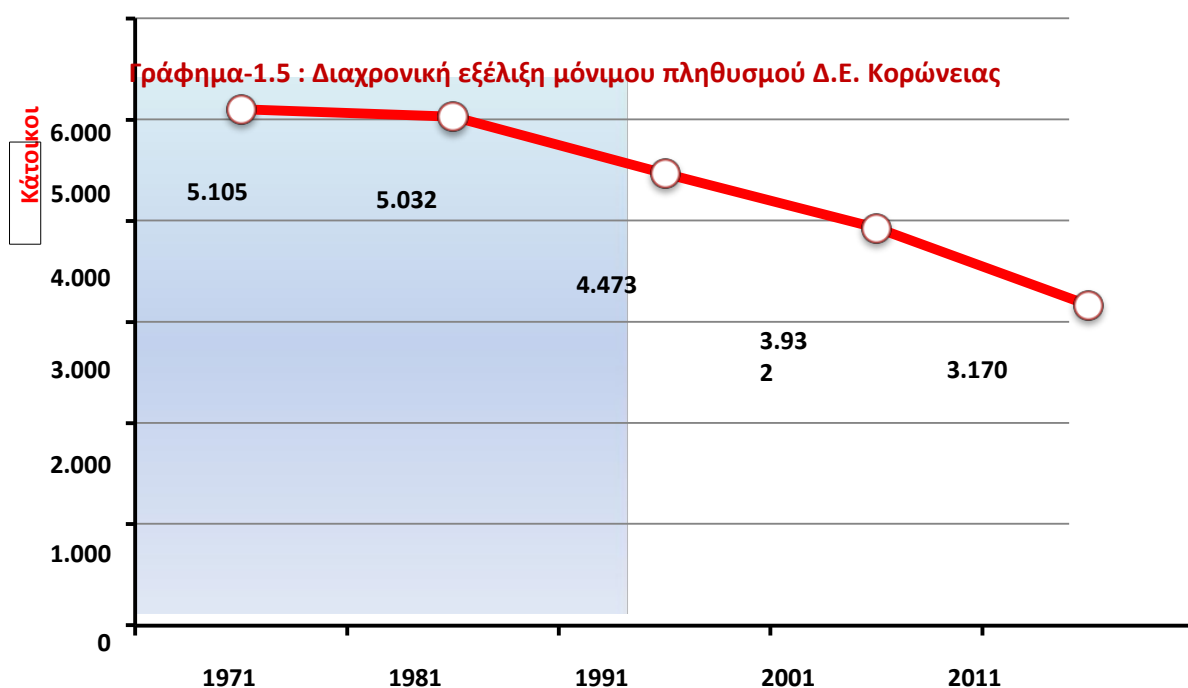
Μόλις το 27,05% του μόνιμου πληθυσμού του 2011 είναι απασχολούμενο.

Απασχολούνται 456 άτομα σε σύνολο πληθυσμού 1.686 κατοίκων. Οι οικονομικά μη ενεργοί ανέρχονται σε 1.113 άτομα , ήτοι σε ποσοστό 66,01%. Το υπόλοιπο 3,97% (67 άτομα) αφορά άτομα που ζητούσαν εργασία και το 2,97% (50 άτομα) που ζητούσαν εργασία για πρώτη φορά.

1.1.1.6. Δημογραφικά και λοιπά χαρακτηριστικά της Δ.Ε. Κορώνειας

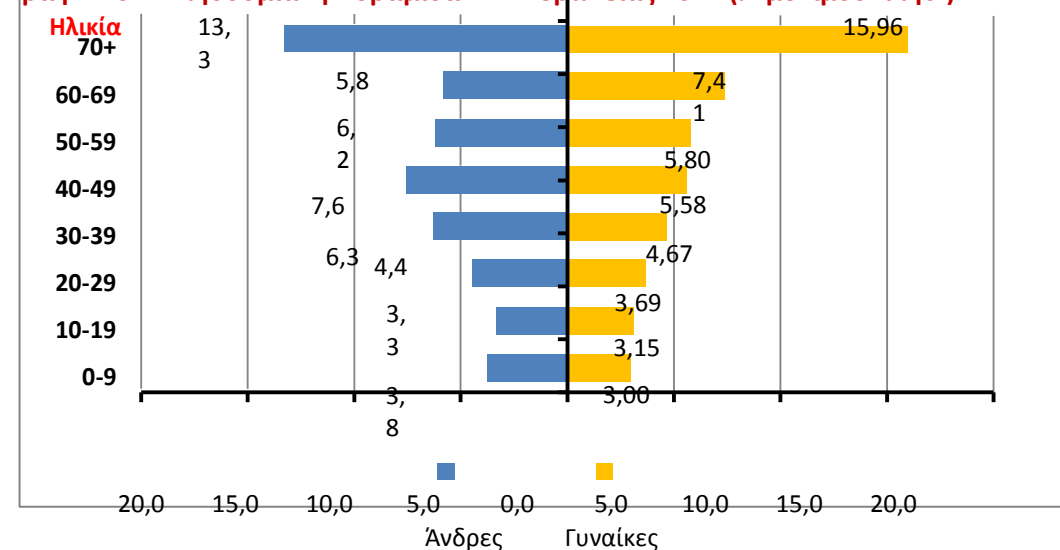
ΔΗΜΟΓΡΑΦΙΚΑ ΧΑΡΑΚΤΗΡΙΚΤΙΚΑ ΤΗΣ ΔΗΜΟΤΙΚΗΣ ΕΝΟΤΗΤΑΣ ΚΟΡΩΝΕΙΑΣ	
Έκταση (τ.χμ.):	
Πραγματικός (De facto) Πληθυσμός:	
Μόνιμος Πληθυσμός:	
Πυκνότητα Πληθυσμού:	
Ηλικιακή κατανομή μόνιμου πληθυσμού (2011):	
	Σύνολο
	3.170
Ηλικιακή κατανομή μόνιμου πληθυσμού (2001):	
	Σύνολο
	3.932
	Σύνολο
	3.932
Δημογραφικοί δείκτες (2001) :	
Δείκτης Γήρανσης ($p>65/p0-14$)	
Δείκτης Εξάρτησης ($p0-14+p>65 / p15-64$)	
Δείκτης Αντικατάστασης ($p10-14 / p60-64$)	
Ηλικιακή κατανομή μόνιμου πληθυσμού κατά φύλο (2011):	
Φύλο	Σύνολο
Ανδρες	1.608
Γυναίκες	1.562
% Ανδρ	50,7%
% Γυναικ	49,3%
Ηλικιακή κατανομή μόνιμου πληθυσμού κατά φύλο (2001):	
Φύλο	Σύνολο
Ανδρες	2.042
Γυναίκες	1.890
% Ανδρ	51,93%
% Γυναικ	48,07%

Πληθυσμιακές μεταβολές (1971-2011)	
Περιοχή	19
Δ.Ε. Κορώνειας	5.
Τ.Κ. Αγ.Γεωργίου	2.
Τ.Κ. Αγ. Τριάδας	1.
Τ.Κ. Αγ. Αννας	
Τ.Κ. Κορώνειας	
Τ.Κ. Αλαλκομενών	
Δείκτης γήρανσης (Πραγματικός πληθυσμός 1991-2001)	
	Περιοχή
Δ.Ε. Κορώνειας	
Τ.Κ. Αγ. Γεωργίου	
Τ.Κ. Αγ. Τριάδας	
Τ.Κ. Αγ. Αννας	
Τ.Κ. Κορώνειας	
Τ.Κ. Αλαλκομενών	
Οικογενειακή Κατάσταση (2011)	
Περιγραφή	
Αγαμοι	
Έγγαμοι, με σύμφωνο συμβίωσης και σε διάσταση	
Χήροι και χήροι από σύμφωνο συμβίωσης	
Διαζευγμένοι και διαζευγμένοι από σύμφωνο συμβίωσης	
Σύνολο	
Νοικοκυριά - αριθμός μελών (2011)	
Κατηγορία	
1 μέλος	
2 μέλη	
3 μέλη	
4 μέλη	
5 μέλη και άνω	
Σύνολο	
Μέσο μέγεθος Νοικοκυριού	



Ηλικιακή διάρθρωση του πληθυσμού

Γράφ.-1.6. : Πληθυσμιακή Πυραμίδα Δ.Ε. Κορώνειας 2011 (% μόνιμου πληθ.)



Διαπιστώνουμε, από το παραπάνω σχήμα, την αντιστροφή της πυραμίδας.

Το μεγαλύτερο ποσοστό του μόνιμου πληθυσμού κατέχουν οι ηλικιωμένοι άνω των 70 ετών και το μικρότερο τα παιδιά 0 – 9 ετών. Ο πληθυσμός της Δ.Ε. γηράσκει και δεν αντικαθίσταται

Δείκτης γήρανσης

Ο Δείκτης γήρανσης έχει υπολογισθεί για τις απογραφές πραγματικού πληθυσμού των ετών 1991 και 2001 για τους λόγους που παραπάνω αναφέραμε.

Ο δείκτης και για τις πέντε τοπικές κοινότητες έχει αυξητική τάση ενώ συνολικά στην Δημοτική Ενότητα ήταν 1,02 το 1991 και αυξήθηκε στο 2,23 το 2011, ήτοι κατά 118,63% . Τα μεγαλύτερα ποσοστά αύξησης του δείκτη παρουσιάζονται στην Κορώνεια και την Αγ. Αννα όπου ο δείκτης διαμορφώνεται στο 4,19 και 4,14 αντίστοιχα γεγονός που δείχνει την γήρανση του πληθυσμού και την εγκατάλειψη των κοινοτήτων προς αστικά κέντρα.

Αν χρησιμοποιούσαμε τον μόνιμο πληθυσμό του 2001 ο δείκτης γήρανσης ανέρχεται στο 2,66. Αυτό σημαίνει ότι σε κάθε νέο από 0-14 ετών αντιστοιχούν 2,66 άτομα άνω των 65 ετών.

Από τον παρακάτω πίνακα διαπιστώνουμε ότι ενώ ο νεανικός πληθυσμός (0-19 ετών) μειώθηκε το 2011 κατά -31,21% σε σχέση με το 2001, το ποσοστό των ηλικιωμένων (άνω των 70 ετών) αυξήθηκε κατά 20,39%. Ο συνολικός μόνιμος πληθυσμός μειώθηκε κατά 35,73% με την μείωση των ηλικιών 20-69 να φθάνει το -48,68%.

Πίν-1.12: Μόνιμος πληθυσμός 2001 & 2011 Δ.Ε. Κορώνειας κατά ηλικιακή ομάδα

Ηλικιακή Ομάδα	
	0-19
20-69	
	70+
Σύνολο	

Οικογενειακή κατάσταση

Στη Δημοτική Ενότητα Κορώνειας οι έγγαμοι αντιπροσωπεύουν το 57,32% του μόνιμου πληθυσμού και οι άγαμοι το 28,83%. Το ποσοστό των εγγάμων στον Δήμο ανέρχεται στο 52,63% και των αγάμων στο 36,89% . Οι χήροι ανέρχονται στο

12,30% , ποσοστό σημαντικά υψηλότερο από τον Δήμο (8,29%) και οι διαζευγμένοι στο 1,55%

Νο ι κοκυ ρι ά

Τα νοικοκυριά της Δημοτικής Ενότητας ανέρχονται στα 1.287 με αριθμό μελών 3.123 άτομα. Το μέσο μέγεθος του νοικοκυριού είναι 2,43 άτομα, το οποίο δεν διαφοροποιείται ιδιαίτερα τόσο στο σύνολο του Δήμου όσο και στις άλλες Δημοτικές Ενότητες

Κ ατάστα σ η Α σχολ ί ας

Μόλις το 28,52% του μόνιμου πληθυσμού του 2011 είναι απασχολούμενο.

Απασχολούνται 904 άτομα σε σύνολο πληθυσμού 3.170 κατοίκων. Οι οικονομικά μη ενεργοί ανέρχονται σε 2.057 άτομα , ήτοι σε ποσοστό 64,89%. Το υπόλοιπο 3,25% (103 άτομα) αφορά άτομα που ζητούσαν εργασία και το 3,34% (106 άτομα) που ζητούσαν εργασία για πρώτη φορά.

Πίν-1.13.: Μόνιμος πληθυσμός οικισμών Δ.Ε. Κορώνειας

Οικισμός
Ζελίτσα
Μονή Οσίου Σεραφείμ Δομβούς
Άγιος Αθανάσιος
Αλαλκομενές
Αγία Παρασκευή

1.1.1.7. Δημογραφικά και λοιπά χαρακτηριστικά της Δ.Ε. Κυριακίου

ΔΗΜΟΓΡΑΦΙΚΑ ΛΟΙΠΑ ΧΑΡΑΚΤΗΡΙΚΤΙΚΑ ΤΗΣ ΔΗΜΟΤΙΚΗΣ ΕΝΟΤΗΤΑΣ ΚΥΡΙΑΚΙΟΥ	
Έκταση (τ.χμ.):	
Πραγματικός (De facto) Πληθυσμός:	
Μόνιμος Πληθυσμός:	
Πυκνότητα Πληθυσμού:	
Ηλικιακή κατανομή μόνιμου πληθυσμού (2011):	
	Σύνολο
	2.298
Ηλικιακή κατανομή μόνιμου πληθυσμού (2001):	
	Σύνολο
	2.161
	Σύνολο
	2.161
Δημογραφικοί δείκτες (2001) :	
Δείκτης Γήρανσης ($p > 65 / p 0-14$)	
Δείκτης Εξάρτησης ($p 0-14 + p > 65 / p 15-64$)	
Δείκτης Αντικατάστασης ($p 10-14 / p 60-64$)	
Ηλικιακή κατανομή μόνιμου πληθυσμού κατά φύλο (2011):	
Φύλο	Σύνολο
Ανδρες	1.231
Γυναίκες	1.067
% Ανδρ	53,6%
% Γυναικ	46,4%
Ηλικιακή κατανομή μόνιμου πληθυσμού κατά φύλο (2001):	
Φύλο	Σύνολο
Ανδρες	1.122
Γυναίκες	1.039
% Ανδρ	51,92%
% Γυναικ	48,08%

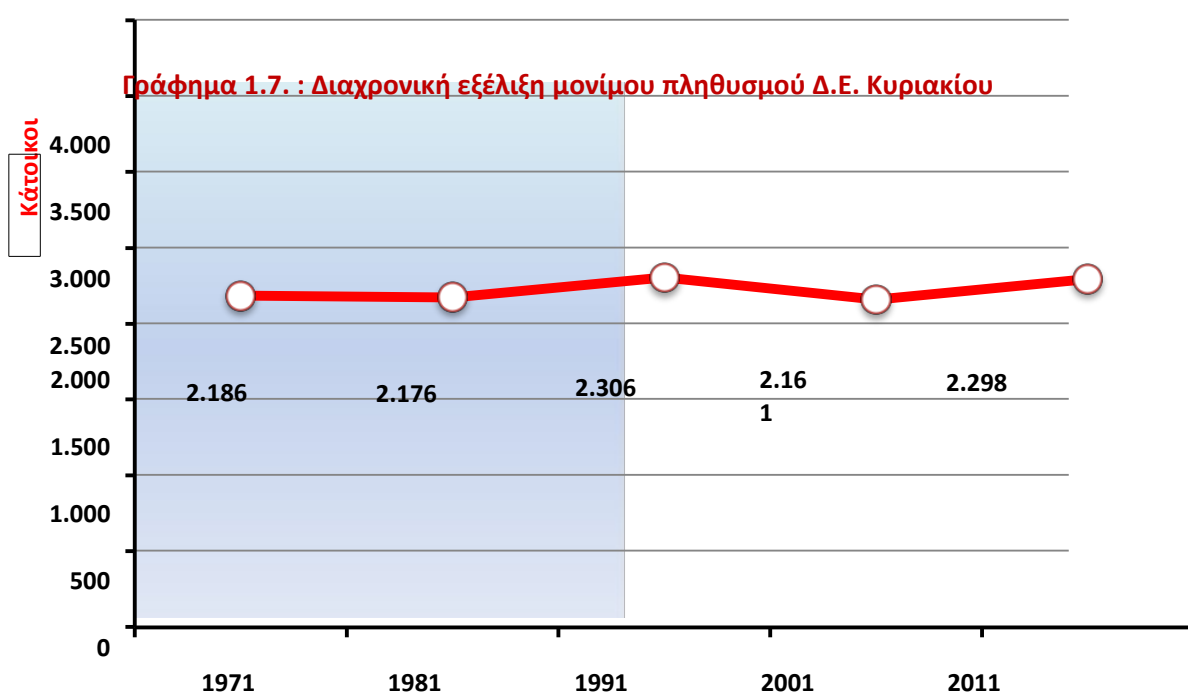
Πληθυσμιακές μεταβολές (1971-2011)	
Περιοχή	1971(*)
Δ.Ε. Κυριακίου	2.186
Δ.Κ. Κυριακίου	2.186
(*)Αναφέρονται σε πραγμ. πληθ. λόγω έλλειψης στοιχείων για μόνιμο	
Δείκτης γήρανσης (Πραγματικός πληθυσμός 1991-2001)	
Περιοχή	
Δ.Ε. Κυριακίου	
Δ.Κ. Κυριακίου	
Οικογενειακή Κατάσταση (2011)	
Περιγραφή	
Αγαμοι	
Έγγαμοι, με σύμφωνο συμβίωσης και σε διάσταση	
Χήροι και χήροι από σύμφωνο συμβίωσης	
Διαζευγμένοι και διαζευγμένοι από σύμφωνο συμβίωσης	
Σύνολο	
Νοικοκυριά - αριθμός μελών (2011)	
Κατηγορία	
1 μέλος	
2 μέλη	
3 μέλη	
4 μέλη	
5 μέλη και άνω	
Σύνολο	
Μέσο μέγεθος Νοικοκυριού	
Κατάσταση Ασχολίας (2011)	
Κατάσταση Ασχολίας	
Απασχολούμενοι	
Ζητούσαν εργασία	
Ζητούσαν εργασία για 1η φορά	
Οικονομικά μη ενεργοί	
Σύνολο	

ΣΥΝΟΠΤΙΚΗ ΑΞΙΟΛΟΓΗΣΗ ΤΗΣ ΔΗΜΟΤΙΚΗΣ ΕΝΟΤΗΤΑΣ ΚΥΡΙΑΚΙΟΥ

Στα διοικητικά όρια της Δημοτικής Ενότητας Κυριακίου εντάσσονται, πέραν του ομώνυμου οικισμού και οι οικισμοί Αγ. Αθανάσιος, Καριώτι, Παναγία Καλαμιώτισσα και Ταρσός. Η Δ.Ε. καταλαμβάνει μια αρκετά μεγάλη έκταση σε σχέση με τον πληθυσμό της, ο οποίος είναι συγκεντρωμένος σε ποσοστό 95% στον οικισμό του Κυριακίου (2.185), ενώ ελάχιστοι είναι αυτοί που διαμένουν μόνιμα στους υπόλοιπους οικισμούς (113)

Πληθυσμικές μεταβολές

Μέσω του παραπάνω πίνακα προκύπτει ότι η Δ.Ε. εμφανίζει πληθυσμιακή αύξηση, αφού είναι η μόνη, μαζί με την Δ.Ε. Λιβαδειάς, που στην απογραφή του 2011 εμφάνισε αύξηση του μόνιμου πληθυσμού σε σχέση με το 2001 (+6,34%). Ο πληθυσμός από 2.162 κατοίκους το 1991 στην απογραφή του 2011 ανεβαίνει στους 2.298 κατοίκους.

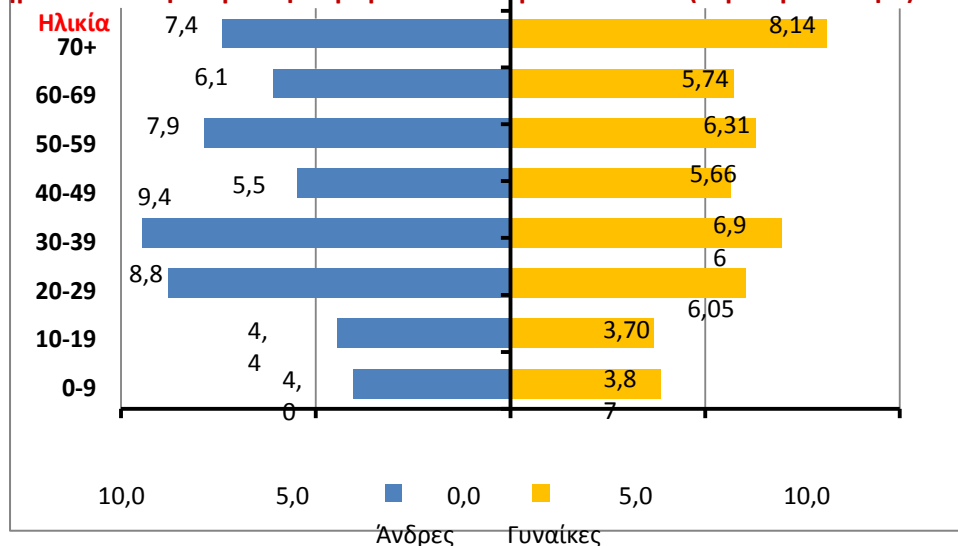


Ηλικιακή διάρθρωση του πληθυσμού

Διαπιστώνουμε, από το παρακάτω σχήμα, ότι το μεγαλύτερο ποσοστό του πληθυσμού βρίσκεται στις μέσες παραγωγικές ηλικίες από 30 έως 49 ετών. Τα παιδιά συμμετέχουν

με μικρό ποσοστό ενώ σημαντικό είναι το ποσοστό των άνω των 70 ετών, που σημαίνει τάση γήρανσης του πληθυσμού.

Γράφημα 1.8. - Πληθυσμιακή Πυραμίδα Δ.Ε. Κυριακίου 2011 (% μονιμου πληθ.)



Δείκτης γήρανσης

Ο Δείκτης γήρανσης έχει υπολογισθεί για τις απογραφές πραγματικού πληθυσμού των ετών 1991 και 2001 για τους λόγους που παραπάνω αναφέραμε.

Ο δείκτης έχει αυξητική τάση αφού από 0,72 το 1991 αυξήθηκε το 2001 στο 1,32 που σημαίνει ότι σε κάθε παιδί 0-14 ετών αντιστοιχούν 1,32 άτομα πάνω των 65 ετών.

Πίν-1.14: Μόνιμος πληθυσμός 2001 & 2011 Δ.Ε. Κυριακίου κατά ηλικιακή ομάδα

Ηλικιακή Ομάδα	
	0-19
20-69	
	70+
Σύνολο	

Από τον παραπάνω πίνακα φαίνεται ότι στον συνολικό μόνιμο πληθυσμό, που αυξήθηκε κατά 6,34% σε σχέση με το 2001, τα νέα παιδιά (0-19 ετών) μειώθηκαν κατά -15,56% ενώ, το ποσοστό των άνω των 70 ετών αυξήθηκε κατά 10,19%. Το ποσοστό

των ηλικιών από 20 έως 69 ετών αυξήθηκε κατά 12,29%.

Οικογενειακή κατάσταση

Στη Δημοτική Ενότητα Κυριακίου οι έγγαμοι αντιπροσωπεύουν το 54,13% του μόνιμου πληθυσμού και οι άγαμοι το 36,86%. Το ποσοστό των εγγάμων στον Δήμο ανέρχεται στο 52,63% και των αγάμων στο 36,89%. Οι χήροι ανέρχονται στο 7,79% και οι διαζευγμένοι στο 1,22%.

Νοικοκυριά

Τα νοικοκυριά της Δημοτικής Ενότητας ανέρχονται στα 750 με αριθμό μελών 2.284 άτομα. Το μέσο μέγεθος του νοικοκυριού είναι 3,05 άτομα, το οποίο είναι το μεγαλύτερο τόσο στο σύνολο του Δήμου όσο και στις άλλες Δημοτικές Ενότητες.

Κατάσταση Ασχολίας

Μόλις το 34,64% του μόνιμου πληθυσμού του 2011 είναι απασχολούμενο.

Απασχολούνται 796 άτομα σε σύνολο πληθυσμού 2.298 κατοίκων. Οι οικονομικά μη ενεργοί ανέρχονται σε 1.383 άτομα, ήτοι σε ποσοστό 60,18%. Το υπόλοιπο 2,18% (50 άτομα) αφορά άτομα που ζητούσαν εργασία και το 3,00% (69 άτομα) που ζητούσαν εργασία για πρώτη φορά.

Πίν-1.15.: Μόνιμος πληθυσμός οικισμών Δ.Ε. Κυριακίου

Οικισμός
Άγιος Αθανάσιος
Καρυώτι
Παναγία Καλαμιώτισσα
Ταρσός

1.1.1.8. Δημογραφικά και λοιπά χαρακτηριστικά της Δ.Ε. Χαιρώνειας

ΔΗΜΟΓΡΑΦΙΚΑ & ΛΟΙΠΑ ΧΑΡΑΚΤΗΡΙΚΤΙΚΑ ΤΗΣ ΔΗΜΟΤΙΚΗΣ ΕΝΟΤΗΤΑΣ ΧΑΙΡΩΝΕΙΑΣ	
Έκταση (τ.χμ.):	
Πραγματικός (De facto) Πληθυσμός:	
Μόνιμος Πληθυσμός:	
Πυκνότητα Πληθυσμού:	
Ηλικιακή κατανομή μόνιμου πληθυσμού (2011):	
Σύνολο	1.382
Ηλικιακή κατανομή μόνιμου πληθυσμού (2001):	
Σύνολο	1.946
Σύνολο	1.946
Δημογραφικοί δείκτες (2001) :	
Δείκτης Γήρανσης ($p > 65 / p 0-14$)	
Δείκτης Εξάρτησης ($p 0-14 + p > 65 / p 15-64$)	
Δείκτης Αντικατάστασης ($p 10-14 / p 60-64$)	
Ηλικιακή κατανομή μόνιμου πληθυσμού κατά φύλο (2011):	
Φύλο	Σύνολο
Ανδρες	688
Γυναίκες	694
% Ανδρ	49,8%
% Γυναικ	50,2%
Ηλικιακή κατανομή μόνιμου πληθυσμού κατά φύλο (2001):	
Φύλο	Σύνολο
Ανδρες	986
Γυναίκες	960
% Ανδρ	50,67%
% Γυναικ	49,33%

Πληθυσμιακές μεταβολές (1971-2011)	
Περιοχή	
Δ.Ε. Χαιρώνειας	
Τ.Κ. Χαιρώνειας	
Τ.Κ. Αγ. Βλασίου	
Τ.Κ. Ακοντίου	
Τ.Κ. Ανθοχωρίου	
Τ.Κ. Βασιλικών	
Τ.Κ. Θουρίου	
Τ.Κ. Προσηλίου	
Τ.Κ. Προφ. Ηλία	
(*)Αναφέρονται σε πραγμ. πληθ. λόγω έλλειψης στοιχείων για μόνιμο	
Δείκτης γήρανσης (Πραγματικός πληθυσμός 1991-2001)	
	Περιοχή
Δ.Ε. Χαιρώνειας	
Τ.Κ. Χαιρώνειας	
Τ.Κ. Αγ. Βλασίου	
Τ.Κ. Ακοντίου	
Τ.Κ. Ανθοχωρίου	
Τ.Κ. Βασιλικών	
Τ.Κ. Θουρίου	
Τ.Κ. Προσηλίου	
Τ.Κ. Προφ. Ηλία	
Οικογενειακή Κατάσταση (2011)	
Περιγραφή	
Αγαμοι	
Έγγαμοι, με σύμφωνο συμβίωσης και σε διάσταση	
Χήροι και χήροι από σύμφωνο συμβίωσης	
Διαζευγμένοι και διαζευγμένοι από σύμφωνο συμβίωσης	
Σύνολο	
Νοικοκυριά - αριθμός μελών (2011)	
Κατηγορία	
1 μέλος	
2 μέλη	
3 μέλη	
4 μέλη	
5 μέλη και άνω	
Σύνολο	
Μέσο μέγεθος Νοικοκυριού	

Κατάσταση Ασχολίας (2011)
Κατάσταση Ασχολίας
Απασχολούμενοι
Ζητούσαν εργασία
Ζητούσαν εργασία για 1η φορά
Οικονομικά μη ενεργοί
Σύνολο

ΣΥΝΟΠΤΙΚΗ ΑΞΙΟΛΟΓΗΣΗ ΤΗΣ ΔΗΜΟΤΙΚΗΣ ΕΝΟΤΗΤΑΣ ΧΑΙΡΩΝΕΙΑΣ

Στα διοικητικά όρια της Δημοτικής Ενότητας Χαιρώνειας εντάσσονται, πέραν του της τοπικής κοινότητας

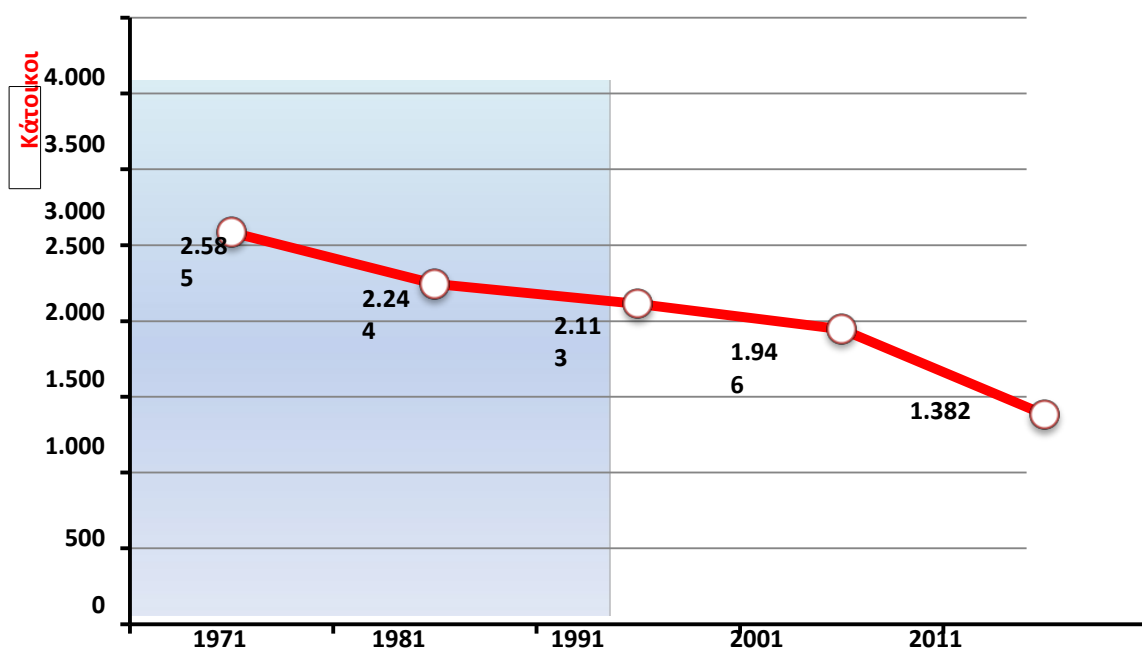
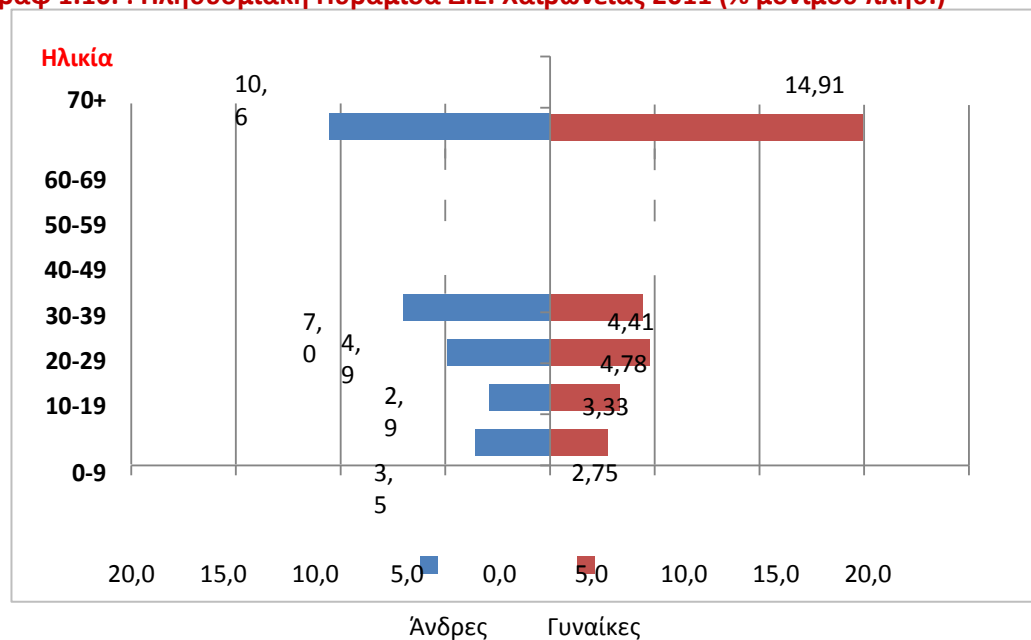
Πληθυσμικές μεταβολές

Μέσω του παραπάνω πίνακα προκύπτει ότι η **Δ.Ε. εμφανίζει την τάση συνεχούς και μεγάλης μείωσης**

Τονίζεται πως η πληθυσμιακή μείωση σημειώνεται σε όλες τις τοπικές κοινότητες αλλά σε διαφορετικούς ρυθμούς. Η μείωση είναι 32,79% (από 122 κατ σε 82). Η έδρα και μεγαλύτερος οικισμός της Δ.Ε.

Χαιρώνεια παρουσιάζει επίσης μεγάλη μείωση από 726 κατοίκους σε 556 (-23,42%).

Προφανώς υπάρχει τάση εγκατάστασης σε αστικά κέντρα και αναπτυξιακή υστέρηση.

Γράφημα 1.9 : Διαχρονική εξέλιξη μόνιμου πληθυσμού Δ.Ε. Χαιρώνειας**Ηλικιακή διάρθρωση του πληθυσμού****Γράφ 1.10. : Πληθυσμιακή Πυραμίδα Δ.Ε. Χαιρώνειας 2011 (% μόνιμου πληθ.)**

Διαπιστώνουμε, από το παραπάνω σχήμα, την αντιστροφή της πυραμίδας.

Το μεγαλύτερο ποσοστό του μόνιμου πληθυσμού κατέχουν οι ηλικιωμένοι άνω

των 70 ετών και το μικρότερο τα παιδιά 0 – 9 ετών. Ο πληθυσμός της Δ.Ε. γηράσκει και δεν αντικαθίσταται

Δε ί κτης γήρανσης

Ο Δείκτης γήρανσης έχει υπολογισθεί για τις απογραφές πραγματικού πληθυσμού των ετών 1991 και 2001 για τους λόγους που παραπάνω αναφέραμε.

Ο δείκτης για τις επτά τοπικές κοινότητες έχει αυξητική τάση, στο Ανθοχώρι παρουσίασε μείωση ενώ, συνολικά στην Δημοτική Ενότητα ήταν 1,16 το 1991 και αυξήθηκε στο 1,80 το 2011, ήτοι κατά 55,17% . Τα μεγαλύτερα ποσοστά αύξησης του δείκτη παρουσιάζονται στα Βασιλικά (κανένα παιδί 0-14 ετών το 2001 έναντι 29 ατόμων άνω των 65), στην Χαιρώνεια, στον Προφήτη Ηλία, στο Προσήλιο, στον Αγιο Βλάσιο και το Ακόντιο. Τη μικρότερη αύξηση παρουσίασε το Θούριο (από 0,88 σε 1,02) και στο Ανθοχώρι ο δείκτης μειώθηκε από 2,07 σε 1,34. Η διαμόρφωση του δείκτη στην Δ.Ε. δείχνει την γήρανση του πληθυσμού και την εγκατάλειψη των κοινοτήτων προς αστικά κέντρα.

Αν χρησιμοποιούσαμε τον μόνιμο πληθυσμό του 2001 ο δείκτης γήρανσης ανέρχεται στο 2,29. Αυτό σημαίνει ότι σε κάθε νέο από 0-14 ετών αντιστοιχούν 2,29 άτομα άνω των 65 ετών.

Πίνακας 1.16 : Μόνιμος πληθυσμός Δ.Ε. Χαιρώνειας 2001 & 2011 κατά ηλικιακή ομάδα

Ηλικιακή Ομάδα	
	0-19
20-69	
	70+
Σύνολο	

Από τον παραπάνω πίνακα διαπιστώνουμε ότι ενώ ο νεανικός πληθυσμός (0-19 ετών) μειώθηκε το 2011 κατά -46,93% σε σχέση με το 2001, το ποσοστό των ηλικιωμένων (άνω των 70 ετών) μειώθηκε κατά -9,28%. Ο συνολικός μόνιμος πληθυσμός μειώθηκε κατά -29,98% με την μείωση των ηλικιών 20-69 να φθάνει

το -30,44%.

Η σχέση άτομα άνω των 70 ετών προς άτομα 0-19 ετών **(70+/0-19)** διαμορφώνεται σε 2,03 το 2011 έναντι 1,19 το 2001 και δείχνει την γήρανση του πληθυσμού αφού, σε κάθε παιδί-νέο από 0-19 ετών αντιστοιχούν 2,03 ηλικιωμένοι.

Ο ι κογ ενει ακή κατάστασ η

Στη Δημοτική Ενότητα Χαιρώνειας οι έγγαμοι αντιπροσωπεύουν το 53,55% του μόνιμου πληθυσμού και οι άγαμοι το 32,34%. Το ποσοστό των εγγάμων στον Δήμο ανέρχεται στο 52,63% και των αγάμων στο 36,89% . Οι χήροι ανέρχονται στο 12,88% , ποσοστό σημαντικά υψηλότερο από τον Δήμο (8,29%) και οι διαζευγμένοι στο 1,23%

Νο ι κοκυ ρι ά

Τα νοικοκυριά της Δημοτικής Ενότητας ανέρχονται στα 527 με αριθμό μελών 1.364 άτομα. Το μέσο μέγεθος του νοικοκυριού είναι 2,59 άτομα, το οποίο δεν διαφοροποιείται ιδιαίτερα τόσο στο σύνολο του Δήμου όσο και στις άλλες Δημοτικές Ενότητες

Κ ατάστασ η Α σχολ ί ας

Μόλις το 30,46% του μόνιμου πληθυσμού του 2011 είναι απασχολούμενο.

Απασχολούνται 421 άτομα σε σύνολο πληθυσμού 1.382 κατοίκων. Οι οικονομικά μη ενεργοί ανέρχονται σε 864 άτομα , ήτοι σε ποσοστό 62,51%. Το υπόλοιπο 4,05% (56 άτομα) αφορά άτομα που ζητούσαν εργασία και το 2,97% (41 άτομα) που ζητούσαν εργασία για πρώτη φορά.

1.1.1.9. Συγκριτική αποτύπωση δεικτών του Δήμου και των Δημοτικών Ενοτήτων

ΣΥΓΚΡΙΤΙΚΗ ΑΠΟΤΥΠΩΣΗ ΤΩΝ ΔΕΙΚΤΩΝ ΤΟΥ ΔΗΜΟΥ & ΔΗΜ.ΕΝΟΤΗΤΩΝ ΜΕ ΤΟΥΣ ΑΝΤΙΣΤΟΙΧΟΥΣ ΤΗΣ ΧΩΡΑΣ, ΤΗΣ ΠΕΡΙΦΕΡΕΙΑΣ ΚΑΙ ΤΗΣ ΠΕΡΙΦΕΡΕΙΑΚΗΣ ΕΝΟΤΗΤΑΣ

1) Πληθυσμιακές μεταβολές

Πίνακας 1.17 : Πληθυσμιακή μεταβολή μόνιμου πληθυσμού Περιφέρειας, Π.Ε. Βοιωτίας και Δήμου Λεβαδέων

Πληθυσμιακές μεταβολές (Μόνιμος Πληθυσμός 1991-2011)	
Περιοχή	
Περ.Στ. Ελλάδα	
Π.Ε. Βοιωτίας	
Δήμος Λεβαδέων	
Δ.Ε. Λιβαδειάς	
Δ.Ε. Δαύλειας	
Δ.Ε. Κορώνειας	
Δ.Ε. Κυριακίου	
Δ.Ε. Χαιρώνειας	

Πηγή: ΕΛΣΤΑΤ (Ιδία επεξεργασία)

Από τον παραπάνω πίνακα 1.17. βλέπουμε ότι ο μόνιμος πληθυσμός του Δήμου

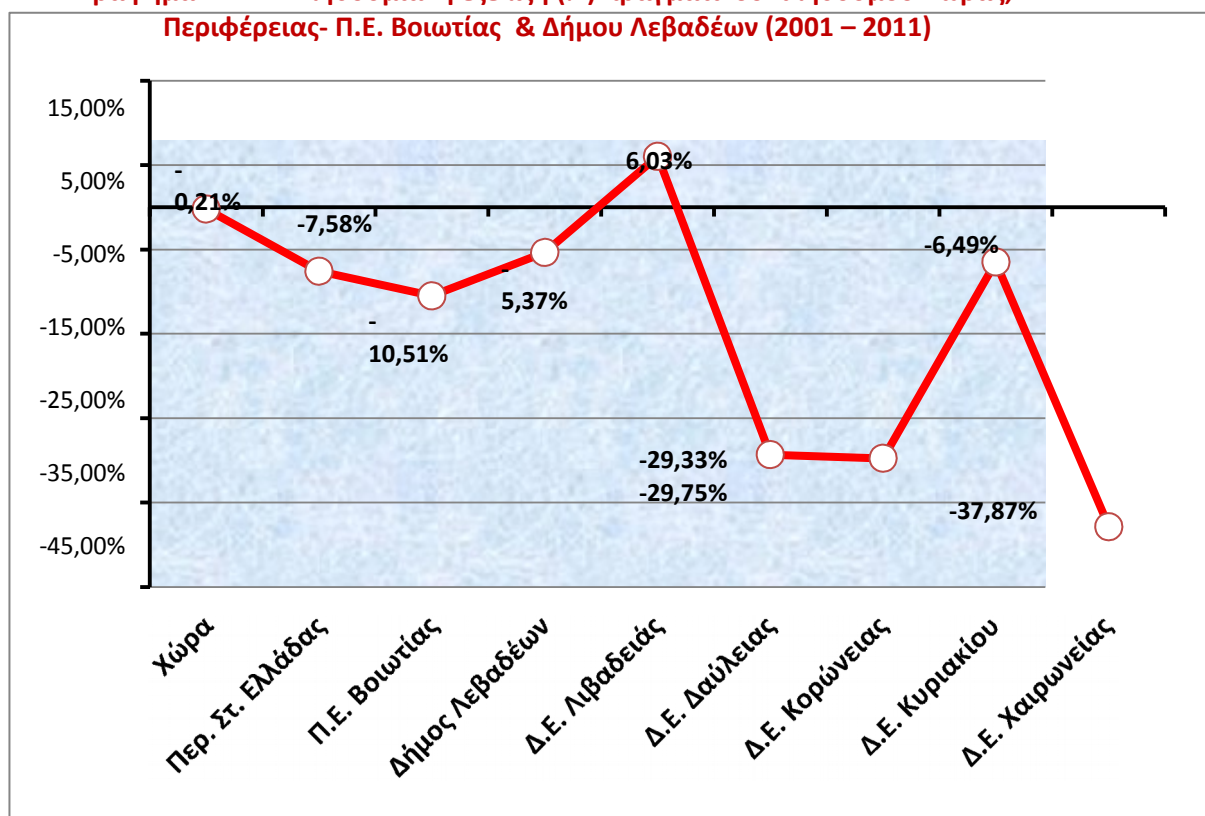
μειώθηκε το 2011 σε σχέση με το 2001 κατά -2,60% ενώ στην Π.Ε. Βοιωτίας και στην Περιφέρεια μειώθηκε κατά -4,84% και -1,93% αντίστοιχα. Διαπιστώνεται μικρή αύξηση στις Δ.Ε. Λιβαδειάς και Κυριακίου και πολύ μεγάλη μείωση στις Δ.Ε. Δαύλειας, Κορώνειας και Χαιρώνειας

Αν συγκρίνουμε τον πραγματικό (De Facto) πληθυσμό βλέπουμε από τον παρακάτω πίνακα 1.18. ότι ο πραγματικός πληθυσμός του Δήμου μειώθηκε το 2011 σε σχέση με το 2001 κατά -5,37% ενώ στην Π.Ε. Βοιωτίας και στην Περιφέρεια μειώθηκε κατά -10,51% και -7,58% αντίστοιχα. Διαπιστώνεται μικρή αύξηση στην Δ.Ε. Λιβαδειάς, μικρή μείωση στην Δ.Ε. Κυριακίου και πολύ μεγάλη μείωση στις Δ.Ε. Δαύλειας, Κορώνειας και Χαιρώνειας

Πίνακας 1.18 : Πληθυσμιακή μεταβολή πραγματικού πληθυσμού Περιφέρειας, Π.Ε. Βοιωτίας και Δήμου Λεβαδέων

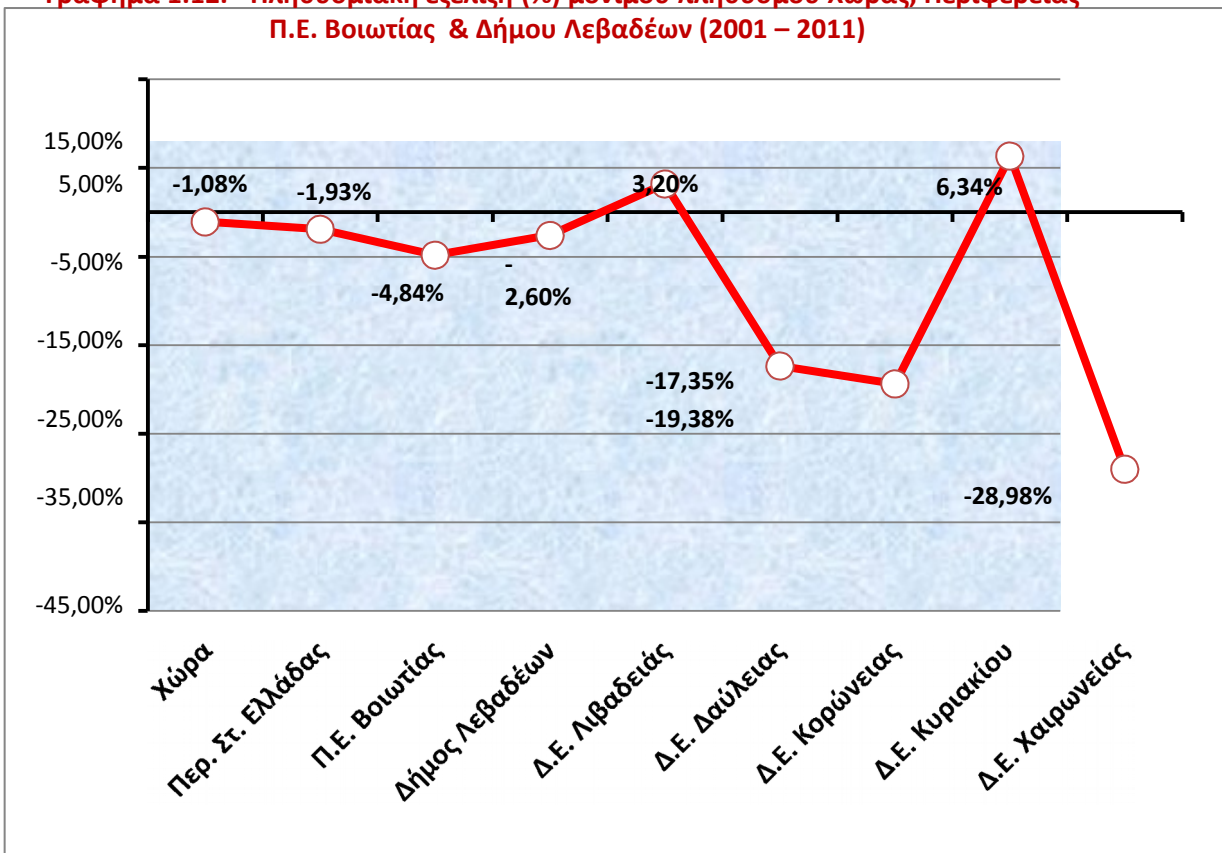
Πληθυσμιακές μεταβολές (Πραγματικός Πληθυσμός 1971-2011)
Περιοχή
Περιφ. Στ. Ελλάδα
Π.Ε. Βοιωτίας
Δ.Λεβαδέων
Δ.Ε. Λιβαδειάς
Δ.Ε. Δαύλειας
Δ.Ε. Κορώνειας
Δ.Ε. Κυριακίου
Δ.Ε. Χαϊρωνείας

Γράφημα 1.11. - Πληθυσμιακή εξέλιξη (%) πραγματικού πληθυσμού Χώρας, Περιφέρειας- Π.Ε. Βοιωτίας & Δήμου Λεβαδέων (2001 – 2011)



Παρατηρούμε ότι ο πραγματικός πληθυσμός στην Περιφέρεια, Π.Ε. Βοιωτίας και στον Δήμο μειώνεται περισσότερο από την μέση μείωση στην Χώρα.

Γράφημα 1.12. - Πληθυσμιακή εξέλιξη (%) μόνιμου πληθυσμού Χώρας, Περιφέρειας- Π.Ε. Βοιωτίας & Δήμου Λεβαδέων (2001 – 2011)



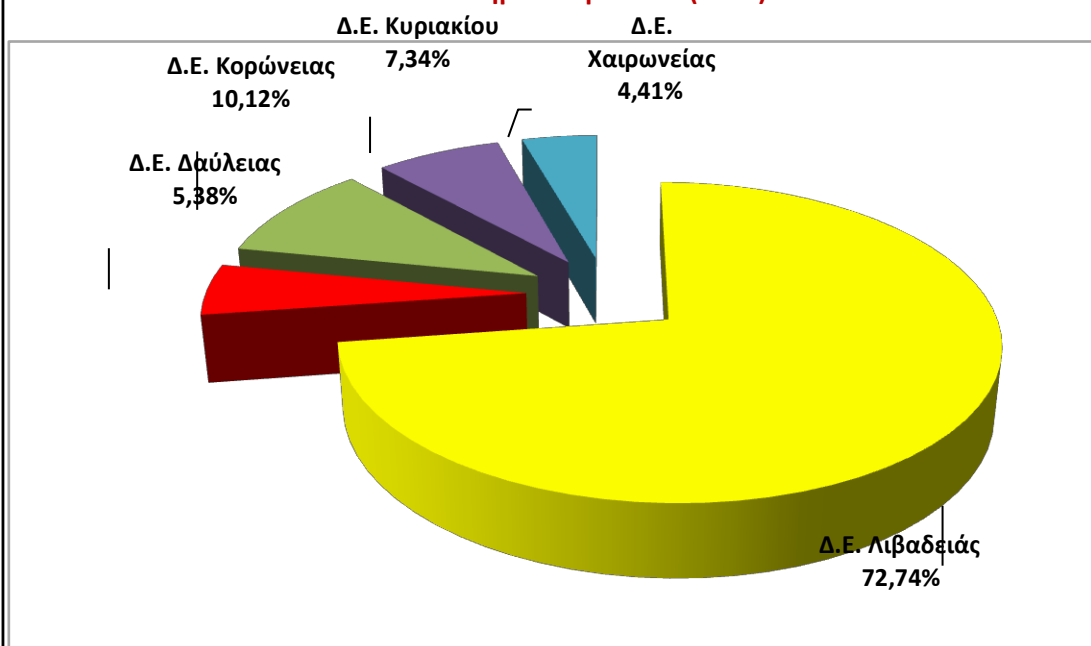
Παρατηρούμε επίσης ότι ο μόνιμος πληθυσμός στην Περιφέρεια, Π.Ε. Βοιωτίας και στον Δήμο μειώνεται περισσότερο από την μέση μείωση στην Χώρα.

Στην απογραφή του 2011 ο μόνιμος πληθυσμός του Δήμου καταγράφηκε σε 31.315 κατοίκους και ήταν μειωμένος κατά 2,60% σε σχέση με το 2001 (32.151 κάτοικοι).

Ο πληθυσμός αυτός κατανέμεται στο μεγαλύτερο ποσοστό στην Δ.Ε. Λιβαδειάς, ήτοι 22.779 κάτοικοι (72,74% του Δήμου) και 1.686 κάτοικοι στην Δ.Ε. Δαύλειας (5,38%), 3.170 κάτοικοι στην Δ.Ε. Κορώνειας (10,12%), 2.298 κάτοικοι στην Δ.Ε. Κυριακίου (7,34%) και 1.382 κάτοικοι στην Δ.Ε. Χαϊρώνειας (4,41%)

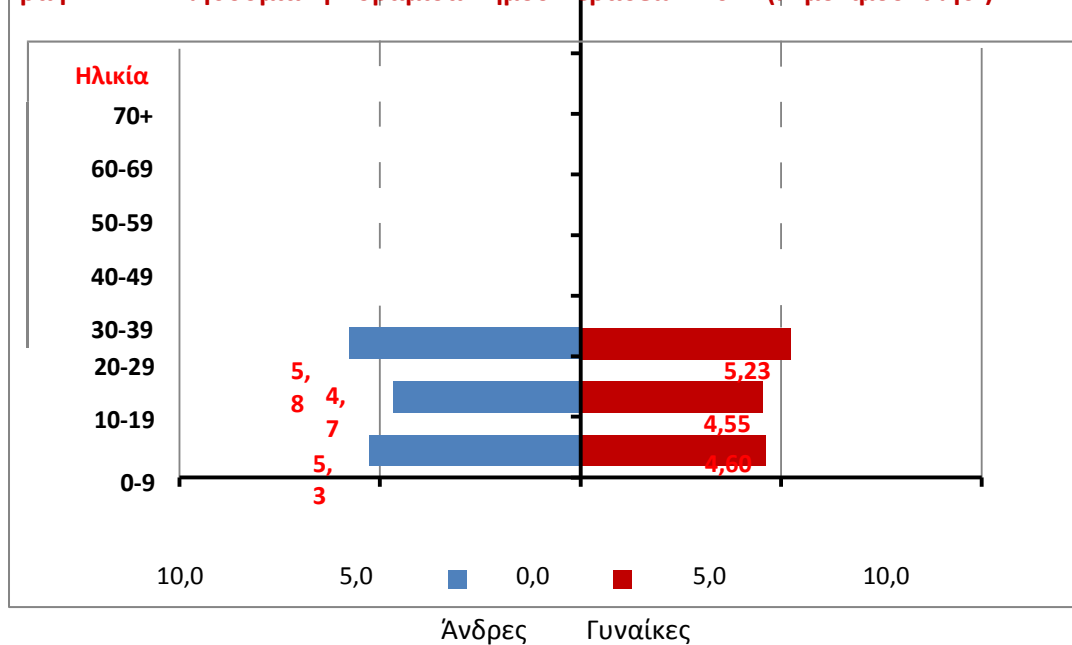
Αν δούμε και τα στοιχεία του 2001 καθίσταται σαφές ότι ο πληθυσμός μετακινείται στην Λιβαδειά ή άλλα αστικά κέντρα.

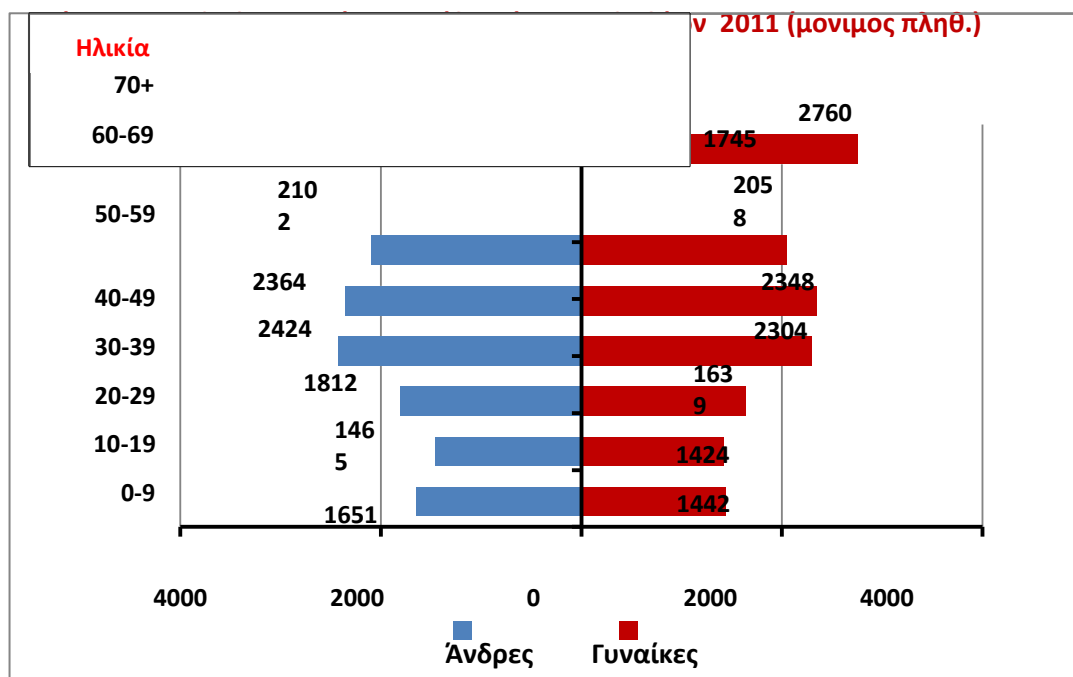
Γράφημα 1.13. - Συμμετοχή (%) μόνιμου πληθυσμού Δ.Ε. στο σύνολο του πληθυσμού του Δήμου Λεβαδέων (2011)



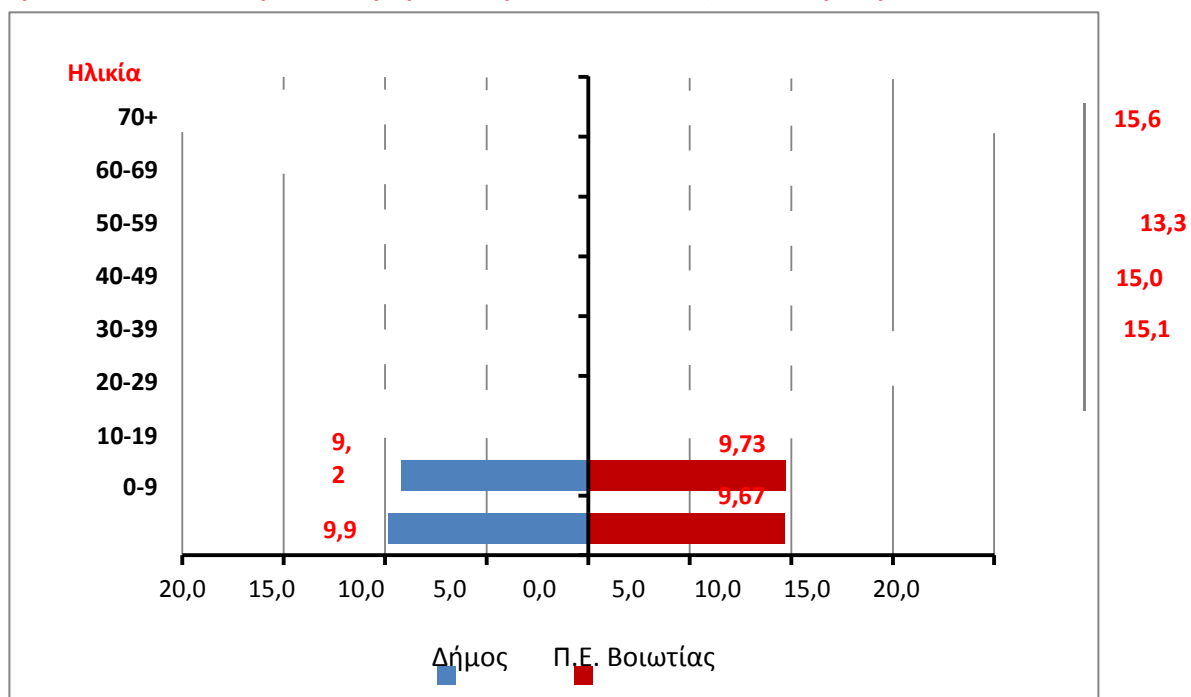
2) Ηλικιακή διάρθρωση του πληθυσμού

Γράφ 1.14. : Πληθυσμιακή Πυραμίδα Δήμου Λεβαδέων 2011 (% μονιμου πληθ.)

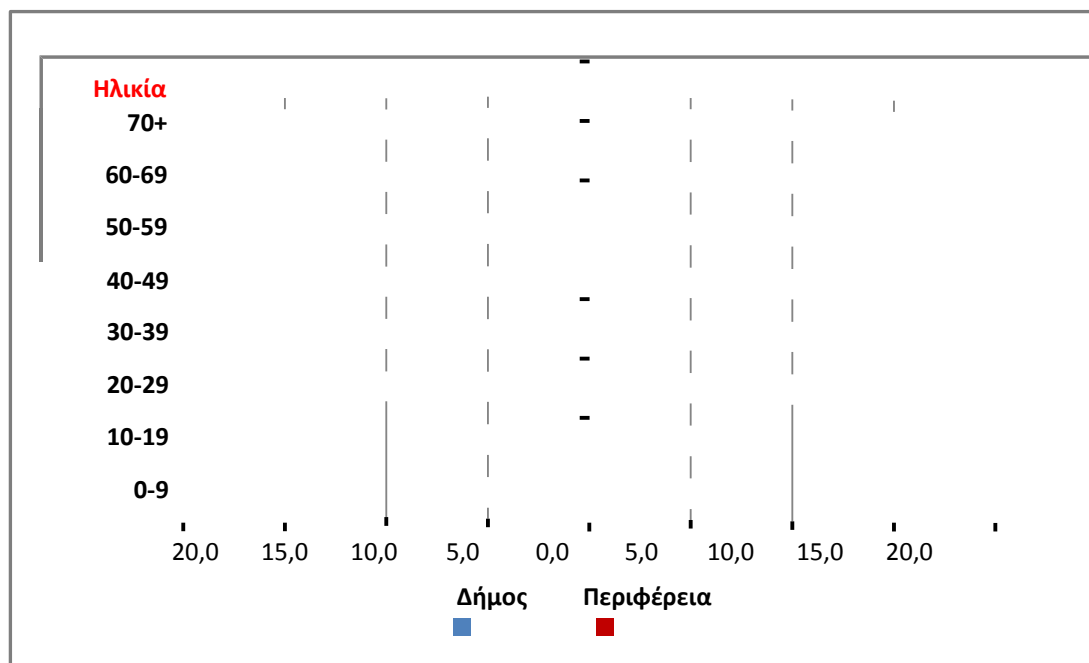




Γράφ 1.16. : Πληθυσμιακή Πυραμίδα Δήμου-ΠΕ Βοιωτίας 2011 (% μόνιμου πληθ.)



Γράφ 1.17. : Πληθυσμιακή Πυραμίδα Δήμου-Περιφ. Στ. Ελλάδας 2011 (% μόνιμου πληθ.)



Στα παραπάνω γραφήματα (πληθυσμιακές πυραμίδες) παρουσιάζεται κατά ομάδες ηλικιών η διάρθρωση του μόνιμου πληθυσμού του Δήμου, της Π.Ε. Βοιωτίας και της Περιφέρειας Στ. Ελλάδας. Διαπιστώνουμε ότι οι πυραμίδες δεν διαφοροποιούνται σημαντικά. Όμως στην επιμέρους ανάλυση των Δ.Ε. (βλέπε πίνακες παραπάνω κατά Δ.Ε) διαπιστώνεται αντιστροφή της πυραμίδας με πληθυσμιακή υπεροχή της γεροντικής ηλικίας άνω των 70 ετών και ιδίως σε αυτές της Δαύλειας, Κορώνειας και Χαιρώνειας.

3) Δημογραφικοί Δείκτες

Ο Δείκτης γήρανσης έχει υπολογισθεί για τις απογραφές πραγματικού πληθυσμού των ετών 1991 και 2001 γιατί η απογραφή του 2011, α) έγινε με διαφορετική μεθοδολογία και β) δεν έχουν δημοσιευθεί ακόμη αναλυτικά στοιχεία.

Πίνακας 1.19 : Δημογραφικοί Δείκτες Χώρας, Περιφέρειας, Π.Ε. Βοιωτίας και Δήμου Λεβαδέων (μόνιμος πληθυσμός 2001)

Περιοχή
Περ. Στ. Ελλάδας
Π.Ε. Βοιωτίας
Δήμος Λεβαδέων
Δ.Ε. Λιβαδειάς
Δ.Ε. Δαύλειας
Δ.Ε. Κορώνειας
Δ.Ε. Κυριακίου
Δ.Ε. Χαϊρωνείας

Δείκτης γήρανσης: Ορίζεται η αναλογία του πληθυσμού άνω των 65 ετών προς τον πληθυσμό 0-14 έτη. Η αύξηση του δείκτη μπορεί να προέλθει είτε λόγω αύξησης των ηλικιωμένων είτε λόγω μείωσης των γεννήσεων. Δημογραφική γήρανση ορίζεται η αύξηση της αναλογίας των ηλικιωμένων με ταυτόχρονη μείωση της αναλογίας των νέων και ενδεχομένως της αναλογίας των ατόμων της παραγωγικής ηλικίας (15-64 ετών)

Διαπιστώνουμε ότι ο δείκτης του Δήμου είναι ίδιος με την Π.Ε. Βοιωτίας και μικρότερος αυτού της Περιφέρειας. Σε κάθε παιδί 0-14 ετών αντιστοιχούν 1,17 άτομα άνω των 65 ετών. Ο δείκτης είναι αυξημένος στις Δ.Ε. Δαύλειας, Κορώνειας και Χαϊρώνειας

Δείκτης εξάρτησης: Ορίζεται ως η αναλογία των εξαρτώμενων ατόμων (0-14 και

65 και άνω) προς τα παραγωγικά άτομα (15-64 ετών)

Διαπιστώνουμε ότι ο δείκτης του Δήμου είναι ίδιος με την Περιφέρεια και λίγο μεγαλύτερος από την Π.Ε. Βοιωτίας. Σε κάθε άτομο του παραγωγικού πληθυσμού (15-64 ετών αντιστοιχούν 0,52 άτομα του εξαρτώμενου πληθυσμού (0-14 ετών και άνω των 65 ετών). Ο δείκτης είναι αυξημένος στις Δ.Ε. Δαύλειας,

Κορώνειας και Χαιρώνειας

Δείκτης αντι κατάστασης: Εκφράζει τον αριθμό των νέων (10-14 ετών) που πρόκειται να αντικαταστήσει έναν ηλικιωμένο στον παραγωγικό πληθυσμό (60 – 64 ετών). Είναι σημαντικός δείκτης γιατί δηλώνει την αύξηση των κοινωνικών δαπανών προς όφελος των ηλικιωμένων.

Διαπιστώνουμε ότι ο δείκτης του Δήμου είναι μεγαλύτερος από την Περιφέρεια και την Π.Ε. Βοιωτίας. Σε κάθε άτομο του ηλικιωμένου παραγωγικού πληθυσμού 60 – 64 ετών πρόκειται να αντικατασταθεί από 1,03 άτομα νέα παιδιά 10 – 14 ετών. Ο δείκτης είναι ιδιαίτερα μειωμένος στις Δ.Ε. Δαύλειας και Χαιρώνειας

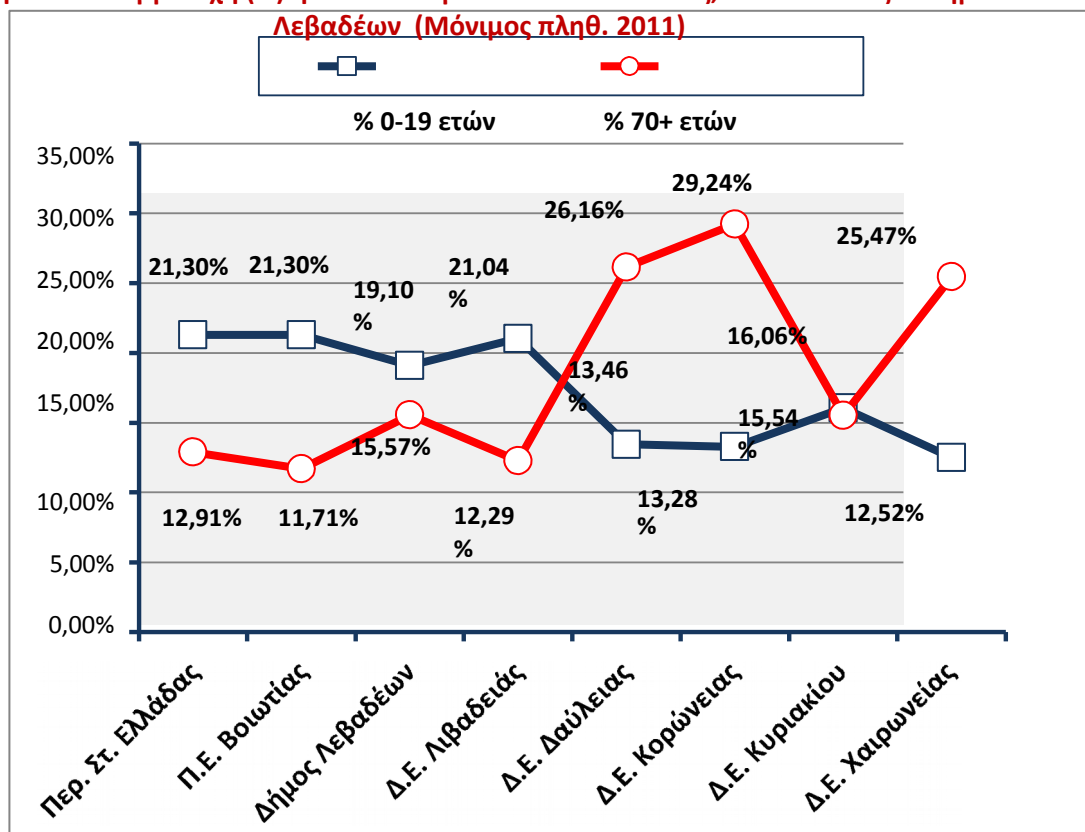
Επειδή για την απογραφή του 2011 δεν έχουμε τα στοιχεία με την ηλικιακή κατανομή του 2001, ώστε να συγκρίνουμε τους δημογραφικούς δείκτες, παραθέτουμε στον παρακάτω πίνακα τις ηλικιακές κατανομές του μόνιμου πληθυσμού του 2011, όπως τα δημοσίευσε η ΕΛΣΤΑΤ.

Πίνακας 1.20 : Μόνιμος πληθυσμός 2011 Περι.Στ.Ελλάδας, Π.Ε. Βοιωτίας & Δήμου Λεβαδέων κατά ηλικιακή ομάδα

Περιοχή
Περ. Στ. Ελλάδας
Π.Ε. Βοιωτίας
Δήμος Λεβαδέων
Δ.Ε. Λιβαδειάς
Δ.Ε. Δαύλειας
Δ.Ε. Κορώνειας
Δ.Ε. Κυριακίου
Δ.Ε. Χαιρωνείας

Και από την παραπάνω κατανομή του 2011 προκύπτουν περίπου τα ίδια συμπεράσματα με το 2001. Ο πληθυσμός του Δήμου Λεβαδέων από 0-19 ετών αποτελεί το 19,10% του συνολικού του Δήμου και οι ηλικίες άνω των 70 ετών αποτελεί το 15,57%. Στις Δ.Ε. Δαύλειας, Κορώνειας και Χαιρώνειας ο πληθυσμός άνω των 70 ετών έχει υψηλά ποσοστά.

Γράφ 1.18. : Συμμετοχή (%) ηλικιακών ομάδων Π. Στ. Ελλάδας, Π.Ε. Βοιωτίας & Δήμου Λεβαδέων (Μόνιμος πληθ. 2011)

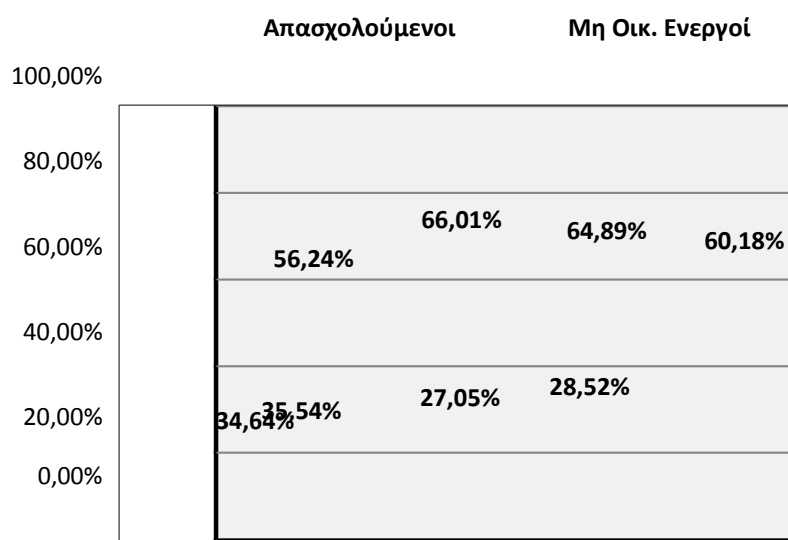


4) Κατάσταση Ασχολίας

Πίνακας 1.21 : Απασχολούμενος – Μη Οικνομ. Ενεργός Πληθυσμός Δημ.Ενοτήτων. Δήμου Λεβαδέων (2011)

Περιγραφή
Δ.Ε. ΛΕΒΑΔΕΩΝ
Δ.Ε. ΔΑΥΛΕΙΑΣ
Δ.Ε. ΚΟΡΩΝΕΙΑΣ
Δ.Ε. ΚΥΡΙΑΚΙΟΥ
Δ.Ε. ΧΑΙΡΩΝΕΙΑΣ

Γράφ 1.19. : Συμμετοχή (%) απασχολούμενων – μη οικ. ενεργών στο σύνολο του πληθυσμού κατά Δ.Ε. (Μόγμος πληθ. 2011)



1.1.2. Η περιοχή του Δήμου και οι κάθετες υπηρεσίες στον θεματικό τομέα «Περιβάλλον και Ποιότητα Ζωής».

Στην ενότητα αυτή αποτυπώνονται και αξιολογούνται τα χαρακτηριστικά των φυσικών πόρων , των προβλημάτων ρύπανσης, των υποδομών εξυπηρέτησης δικτύων, της καθαριότητας, των υποδομών και δράσεων πολιτικής προστασίας και των πολεοδομικών χαρακτηριστικών του Δήμου.

Στη συνέχεια τα συμπεράσματα της αξιολόγησης ομαδοποιούνται ως Πλεονεκτήματα/ Δυνατότητες/ Ευκαιρίες και Μειονεκτήματα / Προβλήματα/ Περιορισμοί και παρουσιάζονται ανα τομέα

Τέλος γίνεται η συνθετική διάγνωση ως προς τα κρίσιμα ζητήματα και τις ανάγκες για την τοπική ανάπτυξη

Πίνακας 2.1 : Περιβάλλον και Ποιότητα Ζωής

ΕΝΤΥΠΟ ΕΠ_02: ΠΕΡΙΒΑΛΛΟΝ & ΠΟΙΟΤΗΤΑ ΖΩΗΣ	
ΣΥΝΟΠΤΙΚΗ ΠΕΡΙΓΡΑΦΗ ΤΗΣ ΥΦΙΣΤΑΜΕΝΗΣ ΚΑΤΑΣΤΑΣΗΣ	
1. ΦΥΣΙΚΟΙ ΠΟΡΟΙ - ΠΡΟΒΛΗΜΑΤΑ ΡΥΠΑΝΣΗΣ	
Φυσικοί Πόροι	
	Δάση
Βιότοποι (CORINE)	

1. ΦΥΣΙΚΟΙ ΠΟΡΟΙ - ΠΡΟΒΛΗΜΑΤΑ ΡΥΠΑΝΣΗΣ	
Φυσικοί Πόροι	
Πεδιάδες	
	Λίμνες (περιλαμβάνονται και λίμνες από φράγματα)
Βοσκότοποι	
	Κατοικημένα Νησιά Ακατοίκητα Νησιά
Ορεινοί Όγκοι	
	Ακτές
Ποτάμια	

1. ΦΥΣΙΚΟΙ ΠΟΡΟΙ - ΠΡΟΒΛΗΜΑΤΑ ΡΥΠΑΝΣΗΣ	
Φυσικοί Πόροι	
	Ορυκτοί Πόροι- Μεταλλεία
Περιοχές Natura	
Προβλήματα Ρύπανσης	
	1.
	2.
	3.
	4.
	5.
	6.

2. ΟΙΚΙΣΤΙΚΟ ΠΕΡΙΒΑΛΛΟΝ

Καθαριότητα

Όγκος
ΑπορριμμάτωνΑπορριμματοφόρα
(συμβατικά)

Διαχείριση Απορριμμάτων (ΧΥΤΑ)

Κάδοι
(συμβατικοί)Οχήματα -
ΣκούπεςΌγκος Ογκωδών
ΑντικειμένωνΠολιτική
Προστασία

Δράσεις - Ενέργειες - Προγράμματα

Δημοτική Συγκοινωνία

Οχήματα (πλήθος)

Πολεοδομική Πληροφορία	
A. Πολεοδομικές μελέτες	
Είδος μελέτης – σχεδίου και περιοχή αναφοράς	
Γ.Π.Σ. Λιβαδειάς	
Γ.Π.Σ. Δ.Ε. Κυριακίου	
ΣΧΟΟΑΠ (πρώην) Δήμου Χαιρωνείας	
A. Ανάλυση εντός σχεδίου εκτάσεων	
Σύνολο εντός σχεδίου εκτάσεων [στρ.]	
Οικοδομήσιμοι χώροι	
Κοινόχρηστοι χώροι	
Κοινοφελείς χώροι	
B. Ανάλυση κοινόχρηστων χώρων	
Χώροι κυκλοφορίας	
Οργανωμένοι κοινόχρηστοι χώροι	
Χώροι αστικού πρασίνου	
Εκτάσεις σε κοινή χρήση για βοσκοτόπια, αγροτικά πάρκα, παραγωγικές δραστηριότητες κλπ	
Οργανωμένοι Χώροι Αγροτικών Πάρκων, Μονοπατιών, Εγκαταστάσεων Αναψυχής και Αθλητισμού	
Ενεργειακά Πάρκα	

3. ΥΠΟΔΟΜΕΣ - ΔΙΚΤΥΑ	
Υποδομές εξυπηρέτησης δικτύων	
Ύδρευση	Αφαλατώσεις (πλήθος) Φράγματα - Λιμνοδεξαμενές
	Υδατοφόρα Οχήματα (πλήθος)
Αποχέτευση	
	ΒΙΟΚΑ
	Οχήματα Μεταφοράς Λυμμάτων (πλήθος)
Άρδευση	
Ενέργεια	
	ΑΠΕ
Διαχείριση Ομβρύων	

Προγράμματα/Δράσεις/Ενέργειες Εξοικονόμησης Ενέργειας (τίτλος)	
α/α	Τίτλος
1	Αναβάθμιση- Εκσυγχρονισμός Εγκατάστασης Επεξεργασίας
2	Υδροδότηση Οικισμών Αγίας Παρασκευής και Αλακομενών
3	Εγκατάσταση φωτοβολταϊκών (ΠΡΟΓΡΑΜΜΑ NET METERING)

4	Αντικατάσταση τροφοδοτικού αγωγού από πηγές Αγ. Γεωργίου
5	Συμμετοχή στο Σύμφωνο Δημάρχων για τη μείωση κατά 20%
6	Ενεργειακή Αναβάθμιση Σχολικής Μονάδας 3ου Δημοτικού
7	Εγκατάσταση φωτιστικών σωμάτων οδοφωτισμού με χρησιμο
8	Προμήθεια ισοθερμικού καλύμματος για την κάλυψη της κ

Υποδομές Μεταφορών	
Υποδομές	
Σιδηρόδρομοι	
Εθνικές Οδοί	
Περιφερειακές/ Τοπικές Οδοί	
Αερολιμένες	
	Αστικές Μεταφορές

Ενταγμένα Έργα στο Π.Ε.Π. Στ. Ελλάδας	
α/α	
7	Διαμόρφωση Μονοπατιού και
8	Ανάπλαση - Ενοποίηση Δικτύου
9	Μελέτη σχεδίου Χωροταξικής Χαιρώνειας (ΣΧΟΟΑΠ)
10	Μελέτη Γενικού Πολεοδομικού
11	Υπογειοποίηση εναερίου δικτύου
12	Διατήρηση και Επανάχρηση αξιόχρηστων Μύλου Παπαϊωάννου – Εκπόντιο
13	Διατήρηση και Επανάχρηση αξιόχρηστων Μύλου Παπαϊωάννου – Εκπόντιο
14	Διατήρηση και Επανάχρηση αξιόχρηστων Μύλου Παπαϊωάννου – Εκπόντιο
15	Διατήρηση και Επανάχρηση αξιόχρηστων Μύλου Παπαϊωάννου – Εκπόντιο
16	Υποστήριξη προετοιμασία φακέλων
17	Μελέτη Αποχέτευσης Προσαγωγής
18	Μελέτη Έργων ανακατασκευής
19	Βελτίωση υφιστάμενου έργου
20	Ανάπλαση πλατείας Τ.Κ. Αγίου
21	Βελτίωση και Ανάπλαση Κοινόχρηστων
22	Βελτίωση και Ανάπλαση Κοινόχρηστων
23	Προμήθεια Εξοπλισμού Διαχείρισης Ενότητας Νομού Βοιωτίας

ΠΕΡΙΓΡΑΦΗ ΚΥΡΙΟΤΕΡΩΝ ΔΡΑΣΤΗΡΙΟΤΗΤΩΝ ΤΟΥ ΔΗΜΟΥ ΣΤΟ ΤΟΜΕΑ	
ΥΠΗΡΕΣΙΑ	
	Δ/νση Τεχνικών Υπηρεσιών
	Δ/νση Πολεοδομίας
	Τμήμα Περιβάλλοντος, Πρασίνου και Πολιτικής Προστασίας

ΥΠΗΡΕΣΙΑ
Τμήμα Περιβάλλοντος, Πρασίνου και Πολιτικής Προστασίας
Τμήμα Καθαριότητας και Ανακύκλωσης
Τμήμα Διαχείρισης και Συντήρησης Οχημάτων

ΔΡΑΣΕΙΣ ΑΛΛΩΝ ΦΟΡΕΩΝ ΠΟΥ ΕΚΤΕΛΟΥΝΤΑΙ ΣΤΗΝ ΠΕΡΙΟΧΗ ΚΑΙ ΕΠΗΡΕΑΖΟΥΝ ΤΟ ΕΠΙΧΙΡΗΣΙΑΚΟ ΠΡΟΓΡΑΜΜΑ	
A/A	ΠΕΡΙΓΡΑΦΗ
1.	Περιφερειακό Πλαίσιο Χωροταξικού Σχεδιασμού και Αειφόρου Ανάπτυξης Ελλάδας
2.	ΠΕΣΔΑ –για τον Περιφερειακό Σχεδιασμό διαχείρισης των απορριμμάτων
3.	Περιφέρεια Στ Ελλάδας – Πρόγραμμα έργων που αφορά την περιουσία
4.	
5.	
6.	
ΒΑΣΙΚΕΣ ΣΥΝΕΡΓΑΣΙΕΣ	
1.	ΔΕΠΟΔΑΛ Α.Ε. «Διαδημοτική Επιχείρηση Περιβάλλοντος και Οργάνων Απορριμμάτων Λιβαδειάς Ανώνυμη Εταιρεία των ΟΤΑ»
2.	Περιφερειακή Ενότητα Βοιωτίας
3.	Δασαρχείο
4.	
5.	

Μνημειακός πλούτος – Αξιοθέατα

Ο Δήμος Λεβαδέων, προερχόμενος από τη συνένωση μικρότερων δήμων, παρουσιάζει έναν ιδιαίτερα σημαντικό μνημειακό πλούτο και πολλά αξιοθέατα, διάσπαρτα σε όλη του την έκταση, που μαρτυρούν την ιστορία του τόπου.

Η περιοχή της Λιβαδειάς εντάσσεται σε μια ευρύτερη ενότητα, φέρουσα σημαντική ιστορική μνήμη. Τα πολιτιστικά και ιστορικά χαρακτηριστικά της περιοχής είναι άρρηκτα δεμένα με το ιστορικό παρελθόν της πόλης της Θήβας και της ευρύτερης περιοχής της Βοιωτίας. Η Λιβαδειά γειτνιάζει με σημαντικούς αρχαιολογικούς χώρους με σημαντικότερο αυτόν των Δελφών.

Παρακάτω παρατίθεται ο πίνακας με τα θεσμοθετημένα στοιχεία ιστορικού αποθέματος του πρώην δήμου Λεβαδέων καθώς και το θεσμικό πλαίσιο προστασίας τους.

Πίνακας 2.2. Αρχαιολογικοί Χώροι και Μνημεία Λιβαδειάς

Αρχαιολογικοί Χώροι και Μνημεία Λιβαδειάς	
α/α	Μνημείο & θέση
1	Αρχαιολογικός χώρος λόφου του Προφήτη Ηλία στη Λιβαδειά
2	Ι. Ναός Κοιμήσεως Θεοτόκου στο Λαφύστι
3	Ι. Ναός Αγίου Γεωργίου στο Λαφύστι
4	Ι. Ναός Αγίας Βαρβάρας στο Λαφύστι

α/α	Μνημείο & θέση
5	Ταφικό Μνημείο οικογένειας Ι. Στιβακτά στο νεκροταφείο Αγίας Παρασκευής
6	Ταφικό Μνημείο Ιωάννου Δημητρίου στο νεκροταφείο Αγίας Παρασκευής
7	Ταφικό Μνημείο Γεωργίου Καρόζου στο νεκροταφείο Αγίας Παρασκευής
8	Ταφικό Μνημείο οικογένειας Η. Παράσχου στο νεκροταφείο Αγίας Παρασκευής
9	Ταφικό Μνημείο αγνώστου στο νεκροταφείο Αγίας Παρασκευής Λιβαδειάς
10	Κτίριο στην οδό Τροφωνίου στη Λιβαδειά, ιδ. Πλουτάρχου Ακριδόπουλου
11	Τζαμί του Γαζή Ομέρ στην οδό Στρατηγού Ιωάννου και Αθ. Τσόγκα στη Λιβαδειά
12	Βιομηχανικό κτίριο στη Λιβαδειά, ιδ. Πλουτάρχου Ακριδόπουλου.
13	Τοξωτό γεφύρι Τουρκοκρατίας στη θέση «Πηγές» Λιβαδειάς.

α/α	Μνημείο & θέση
14	Ι. Ναός Αγίας Παρασκευής στη Λιβαδειά.
15	Κάστρο Λιβαδειάς
16	Δύο δημόσια ακίνητα στη Λιβαδειά
17	Μερίδια 378 / 512 Λιβαδειάς
18	Ι. Ναός Αγίας Άννης
19	Τρίχινο γεφύρι της Λιβαδειάς
ΠΗΓΗ: ΥΠΠΟ – Δ/ση Αρχείου Μνημείου & Δημοσιευμάτων, Θ' Εφορεία Προϊστορικών & αστικών Αρχ/των, 1 ^η Εφορεία Βυζαντινών αρχαιοτήτων	

Πολύ εύκολα το πολιτιστικό παρελθόν της Λιβαδειάς αναδεικνύεται μέσω των πολυάριθμων χαρακτηρισμένων διατηρητέων μνημείων που χωροθετούνται στην περιοχή.

Διατηρητέα Μνημεία Δήμου Λεβαδέων	
α/α	Περιγραφή μνημείου
1	Κτίριο νερόμυλου Δραμά στη Λιβαδειά, φερόμενο
2	Κτίριο στην οδό Αγίου Γεωργίου 26 στη Λιβαδειά, φερόμ
3	Κτίριο στην οδό Αθηνών 14 στη Λιβαδειά, φερόμενο
4	Κτίριο στην οδό Αθηνών 16-18 στη Λιβαδειά, φερόμενο
5	Κτίριο στην οδό Ι. Γρυπονησιώτη 3 στη Λιβαδειά, φερόμενο
6	Κτίριο στην οδό Εθνικής Αντιστάσεως (Ξενοδοχείο «Ελικώ
7	Κτίριο 2 ^{ου} Δημοτικού Σχολείου στην οδό Ελευθερίου Βενιζέ
8	Κτίριο στην οδό Ελευθερίου Βενιζέλου και Μουσών στη Λιβ
9	Κτίριο στην οδό Ελευθερίου Βενιζέλου και Μουσών Λιβαδειά, φερόμενο ως ιδιοκτησία Δημητρίου Τσολάκου.
10	Κτίριο στην οδό Ελευθερίου Βενιζέλου 10 και Ι. Λάππα στη
11	Κτίριο στην οδό Ελευθερίου Βενιζέλου 20 στη Λιβαδ

α/α	Περιγραφή μνημείου
12	Κτίριο στην οδό Ελευθερίου Βενιζέλου 21 στη Λιβαδιά
13	Κτίριο στην οδό Ελευθερίου Βενιζέλου 25 στη Λιβαδειά, φε
14	Κτίριο στην οδό Ελευθερίου Βενιζέλου 27 στη Λιβαδειά, φε
15	Κτίριο στην οδό Ελευθερίου Βενιζέλου 29 και Αθ. Τσόγκα Λιβαδειά, φερόμενο ως ιδιοκτησία Παναγιώτη Λιάκου.
16	Κτίριο στην οδό Ελευθερίου Βενιζέλου 32 στη Λιβαδειά, φε
17	Κτίριο στην οδό Ελευθερίου Βενιζέλου 42 στη Λιβαδ
18	Κτίριο στην οδό Κουτσοπετάλου 8, φερόμενο ως ιδιοκτη Κων/νου Χριστοδούλου.
19	Κτίριο στην οδό Κουτσοπετάλου 9 στη Λιβαδειά, φερόμενο
20	Κτίριο στην οδό Μπουφίδου και Χριστοδούλου στη Λιβαδε
21	Κτίριο στην οδό Μπουφίδου 5 στη Λιβαδειά, φερόμενο
22	Κτίριο στην οδό Μπουφίδου 22 στη Λιβαδειά, φερόμενο
23	Κτίριο στην οδό Μπουφίδου 25 στη Λιβαδειά, φερόμενο

α/α	Περιγραφή μνημείου
24	Κτίριο στην οδό Οδυσσέα Ανδρούτσου 17 (Στρατηγό
25	Κτίριο στην οδό Οδυσσέα Ανδρούτσου 19 (Στρατηγό
26	Κτίριο στην οδό Στρατηγού Ιωάννου 18 στη Λιβαδ
27	Κτίριο στην οδό Στρατηγού Ιωάννου 48 στη Λιβαδ
28	Κτίριο στην οδό Στρατηγού Ιωάννου 49 στη Λιβαδ
29	Κτίριο στην οδό Στρατηγού Ιωάννου 50-52 στη Λιβαδ φερόμενο ως ιδιοκτησία Γ. Βασιλιά.
30	Κτίριο στην οδό Στρατηγού Ιωάννου 51 στη Λιβαδ
31	Κτίριο στην οδό Στρατηγού Ιωάννου 61 στη Λιβαδ

α/α	Περιγραφή μνημείου
32	Κτίριο στην οδό Στρατηγού Ιωάννου 63 στη Λιβαδειά
33	Κτίριο στην οδό Στρατηγού Ιωάννου 66 στη Λιβαδειά
34	Κτίριο στην οδό Στρατηγού Ιωάννου 81 στη Λιβαδειά
35	Κτίριο στην οδό Στρατηγού Ιωάννου 83 στη Λιβαδειά
36	Κτίριο στην οδό Στρατηγού Ιωάννου 98-100 στη Λιβαδειά
37	Κτίριο στην οδό Τροφωνίου στη Λιβαδειά, φερόμενο Ελληνικού Οργανισμού Τουρισμού.
38	Κτίριο στην οδό Τροφωνίου και Αγίου Δημητρίου Λιβαδειά, φερόμενο ως ιδιοκτησία Δήμου Τριάντη.

Ειδικό χωροταξικό για τις Α.Π.Ε.

Τέσσερες από τις πέντε Δ.Ε. αποτελούν μέρος της Περιοχής Αιολικής Προτεραιότητας (Π.Α.Π. – 2) της Βοιωτίας (Δήμοι Δαύλειας, Διστόμου, Λεβαδέων, Ορχομενού, Χαιρώνειας, Αραχώβης και Κοινότητα Κυριακίου) η οποία προτάθηκε στο Ειδικό Χωροταξικό Πλαίσιο για τις Ανανεώσιμες Πηγές Ενέργειας, με κριτήρια την ύπαρξη σημαντικού εκμεταλλεύσιμου αιολικού δυναμικού και την αυξημένη ζήτηση για εγκατάσταση αιολικών πάρκων.

Στο σύνολο της περιοχής αυτής (Π.Α.Π.–2) εκτιμάται η μέγιστη δυνατότητα εγκατάστασης αιολικών πάρκων (‘φέρουσα ικανότητα’), η οποία ανέρχεται σε 1.619 τυπικές ανεμογεννήτριες ή εγκατεστημένη ισχύ 3.237 MW. Για την περιοχή του Δήμου Λεβαδέων

Πίνακας 2.3 : Μέγιστη επιτρεπόμενη πυκνότητα Αιολικών εγκαταστάσεων

Δημοτική Ενότητα
ΚΥΡΙΑΚΙΟΥ
ΧΑΙΡΩΝΕΙΑΣ
ΔΑΥΛΕΙΑΣ
ΛΕΒΑΔΕΩΝ
ΚΟΡΩΝΕΙΑΣ

ΑΞΙΟΛΟΓΗΣΗ ΤΗΣ ΥΦΙΣΤΑΜΕΝΗΣ ΚΑΤΑΣΤΑΣΗΣ

ΤΟΜΕΑΣ

Τομέας : Φυσικό Περιβάλλον

ΑΞΙΟΛΟΓΗΣΗ ΤΗΣ ΥΦΙΣΤΑΜΕΝΗΣ ΚΑΤΑΣΤΑΣΗΣ

ΤΟΜΕΑΣ

Τομέας : Τεχνικές Υποδομές- Βελτίωση του Αστικού Περιβάλλοντος

Τομέας : Τεχνικές Υποδομές- Βελτίωση του Αστικού Περιβάλλοντος

Τομέας: Τεχνικές Υποδομές - Μεταφορές- Δίκτυα

ΑΞΙΟΛΟΓΗΣΗ ΤΗΣ ΥΦΙΣΤΑΜΕΝΗΣ ΚΑΤΑΣΤΑΣΗΣ

ΤΟΜΕΑΣ

Τομέας: Τεχνικές Υποδομές - Μεταφορές- Δίκτυα

Τομέας: Τεχνικές Υποδομές - Μεταφορές- Δίκτυα

Τομέας : Πολεοδομία- Χρήσεις γής

Τομέας: Μνημειακός πλούτος - αξιοθέατα

ΚΡΙΣΙΜΑ ΖΗΤΗΜΑΤΑ ΤΟΠΙΚΗΣ ΑΝΑΠΤΥΞΗΣ

- Ανάγκη ολοκληρωμένου χωροταξικού και πολεοδομικού σχεδιασμού και παρεμβάσεων
- Άμεση αντιμετώπιση των παραγόντων υποβάθμισης του φυσικού περιβάλλοντος ιδιαίτερα των ορεινών όγκων, των υπόγειων και επιφανειακών υδάτων και των ακτών- θαλασσών
- Ανάγκη ολοκληρωμένης διαχείρισης στερεών αποβλήτων με προώθηση της ανακύκλωσης, επέκταση του ΧΥΤΑ Λιβαδειάς και εξυγίανση των χώρων ανεξέλεγκτης απόρριψης αποβλήτων
- Βελτίωση και συμπλήρωση βασικών υποδομών ύδρευσης, αποχέτευσης και βιολογικού καθαρισμού
- Διάσωση, διατήρηση και ανάδειξη μνημείων, ιστορικών και πολιτιστικών χώρων και κτιρίων
- Ανάγκη συμπλήρωσης βασικών αγροτοκτηνοτροφικών υποδομών
- Ανάγκη ανάπτυξης αστικού πρασίνου και κοινόχρηστων χώρων
- Ανάγκη αντιμετώπισης κυκλοφοριακών προβλημάτων
- Ανάγκη βελτίωσης του υφιστάμενου οδικού δικτύου του Δήμου Λεβαδέων και της ευρύτερης περιοχής

1.1.3. Η περιοχή του Δήμου και οι κάθετες υπηρεσίες στο θεματικό τομέα «Κοινωνική πολιτική, υγεία, παιδεία, πολιτισμός και αθλητισμός»

Στην ενότητα αυτή αποτυπώνονται οι δομές κοινωνικής υποστήριξης, οι υποδομές εκπαίδευσης & δια βίου μάθησης, οι ειδικές πληθυσμιακές ομάδες, οι πολιτιστικές υποδομές & δραστηριότητες και οι αθλητικές υποδομές & δραστηριότητες.

Ακολουθεί η περιγραφή των κυριοτέρων δραστηριοτήτων των υπηρεσιών του Δήμου που έχουν δραστηριότητα στο θεματικό τομέα Κοινωνική Πολιτική, Υγεία, Παιδεία & Δια Βίου Μάθηση, Πολιτισμός & Αθλητισμός.

Ακόμη περιγράφονται πιθανές δράσεις άλλων φορέων που εκτελούνται στην περιοχή του Δήμου και αφορούν τον θεματικό τομέα και επηρεάζουν το Επιχειρησιακό Πρόγραμμα του Δήμου.

Στην συνέχεια γίνεται η αξιολόγηση της κατάστασης της περιοχής του Δήμου, στον θεματικό τομέα Κοινωνική Πολιτική, Υγεία, Παιδεία & Δια Βίου Μάθηση, Πολιτισμός & Αθλητισμός, εντοπίζονται Προβλήματα και Δυνατότητες, Ευκαιρίες και Κίνδυνοι ή Περιορισμοί.

Τέλος η αξιολόγηση περιλαμβάνει

- Την συνθετική διάγνωση η οποία θα περιλαμβάνει τα μειονεκτήματα και τα πλεονεκτήματα της περιοχής του Δήμου ως προς τα κρίσιμα ζητήματα, τις ανάγκες των πολιτών
- Τα κρίσιμα ζητήματα ανάπτυξης, τα οποία είναι σκόπιμο να αντιμετωπιστούν από το Δήμο κατά την επόμενη μεσοπρόθεσμη περίοδο, ιεραρχημένα κατά σειρά προτεραιότητας.



Πίνακας 3.1 : Υγεία και Κοινωνική Πρόνοια

ΕΝΤΥΠΟ ΕΠ_03: ΚΟΙΝΩΝΙΚΗ ΠΟΛΙΤΙΚΗ, ΥΓΕΙΑ, ΠΑΙΔΕΙΑ, ΠΟΛΙΤΙΣΜΟΣ & ΑΘΛΗΤΙΣΜΟΣ	
ΣΥΝΟΠΤΙΚΗ ΠΕΡΙΓΡΑΦΗ ΤΗΣ ΥΦΙΣΤΑΜΕΝΗΣ ΚΑΤΑΣΤΑΣΗΣ	
1. ΥΓΕΙΑ ΚΑΙ ΚΟΙΝΩΝΙΚΗ ΠΡΟΝΟΙΑ	
Υγεία – Πρόνοια	
Υπηρεσίες Υγείας (πλήθος)	
Πρωτοβάθμια Φροντίδα Υγείας	
Αριθμός ατόμων που έκαναν χρήση των υπηρεσιών	9.9
Δευτεροβάθμια Φροντίδα Υγείας	
Αριθμός ατόμων που έκαναν χρήση των υπηρεσιών	67
	38.
Τριτοβάθμια Φροντίδα Υγείας	
Δημόσια Υγεία - Αγωγή Υγείας	
Επωφελούμενοι	

ΣΥΝΟΛΟ		Δημοτικές Ενότητες		Ο
Υγεία – Πρόνοια				
Υπηρεσίες Πρόνοιας (πλήθος)				
ΚΑΠΗ (πλήθος δομών)				
			Αιτήσεις	
Αριθμός αιτήσεων που ικανοποιήθηκαν				
Κέντρα Δημιουργικής Απασχόλησης Παιδιών (ΚΔΑΠ)				
			Αιτήσεις	
Βρεφονηπιακοί - Παιδικοί Σταθμοί (Δημοτικοί)				
			Αιτήσεις	
Αριθμος αιτήσεων που ικανοποιήθηκαν				
Βρεφονηπιακοί - Παιδικοί Σταθμοί (Ιδιωτικοί)				
			Αιτήσεις	

Υγεία – Πρόνοια	
Υπηρεσίες Πρόνοιας (πλήθος)	
ΚΗΦΗ	
	Αιτήσεις
Αριθμος αιτήσεων που ικανοποιήθηκαν	
Δομές Ανοιχτής Φροντίδας	
	Αιτήσεις
Αριθμος αιτήσεων που ικανοποιήθηκαν	
Δομές Ψυχικής Υγείας	
	Αιτήσεις
Αριθμος αιτήσεων που ικανοποιήθηκαν	

Υγεία – Πρόνοια	
Υπηρεσίες Πρόνοιας (πλήθος)	
Δομές Υποστήριξης ΑμεΑ	
	Αιτήσεις
Κινητές Μονάδες	
Δομές αντιμετώπισης της φτώχειας	
Λοιπές Υπηρεσίες	
Δημοτικές Κατασκηνώσεις	
Αριθμος αιτήσεων που ικανοποιήθηκαν	

Λοιπές Υπηρεσίες	
Κατασκήνωση Ι.Μ.Θ.Λ.	
<i>Αριθμος αιτήσεων που ικανοποιήθηκαν</i>	
Ορφανοτροφεία	
<i>Αριθμος αιτήσεων που ικανοποιήθηκαν</i>	
Ιδρυμα Ι.Μ.Θ.Λ. - Θεραπευτ. χρόνιων παθ. "Αγ.Βλάσιος"	
<i>Αριθμος αιτήσεων που ικανοποιήθηκαν</i>	
Γηροκομεία (Ιδρυμα " Εστία Μητέρας")	
<i>Αριθμος αιτήσεων που ικανοποιήθηκαν</i>	
<i>Στην Εστία Μητέρας' εφαρμόζεται το πρόγραμμα φιλιξενίας κακοποιημένων γυναικών και παιδιών</i>	
Κέντρο πρόληψης των εξαρτήσεων και προαγωγής της ψυχοκοινωνικής υγείας - ΟΚΑΝΑ	

Λοιπές Υπηρεσίες	
Δομή ΟΚΑΝΑ στο Γενικό Νοσοκομείο Λιβαδειάς	
Αριθμος αιτήσεων που ικανοποιήθηκαν	
Συμβουλευτικός Σταθμός ΚΕΘΕΑ	
Συμβουλευτικός Σταθμός Νέων Βοιωτίας από την 2/θμια εκπαίδευση	

**Υγεία – Πρόνοια****Εθελοντικός Τομέας (Προγράμματα/Δράσεις/Ενέργειες)**

Οι κυριότερες δράσεις των παρακάτω συλλόγων επικεντρώνονται :

- στην ενημέρωση των μελών τους αλλά και του ευρύτερου κοινωνικού συνόλου,
- στην ενδυνάμωση και δικτύωση των μελών τους,
- στη διοργάνωση ημερίδων ενημέρωσης για θέματα που άπτονται του αντικειμένου τους,
- στην ενίσχυση του εθελοντισμού,
- στην προώθηση της κοινωνικής συνοχής και ενίσχυση των ευπαθών κοινωνικών ομάδων.

1. Ιατρικός Σύλλογος Λιβαδειάς
2. Φαρμακευτικός σύλλογος Λιβαδειάς
3. Φιλανθρωπικό Σωματείο – Γηροκομείο “Εστία Μητέρας”
4. Φιλανθρωπικό Σωματείο “ Η αρωγή”
5. Κέντρο Δημέρευσης και Ημερήσιας Φροντίδας για Άτομα με Ειδικές Ανάγκες (ΑΜΕΑ) (Ι.Μ.Θ.Λ.)
6. Κέντρο ειδικών θεραπειών “ΑΝΑΠΤΥΞΗ”
7. Ελληνικός Ερυθρός Σταυρός- Παράρτημα Λιβαδειάς
8. Ελληνική Αντικαρκινική Εταιρεία – παράρτημα Λιβαδειάς
9. Ορφανική Στέγη “Η Αγία Ταβιθά” (φιλανθρωπικό σωματείο)
10. Κέντρο Ψυχικής Υγιεινής
11. Ελληνική εταιρεία Έρευνας και Διάσωσης
12. Ελληνική Ομάδα Διάσωσης
13. Σύλλογος γονέων πολυτέκνων Λιβαδειάς
14. Σύλλογος γονέων τριτέκνων Λιβαδειάς “ Η Αλληλεγγύη”
15. Σύλλογος γονέων πολυτέκνων με τρία παιδιά “ Η Αλληλεγγύη”

Προγράμματα/Δράσεις/Ενέργειες Πρόνοιας

Μέσω του Κοινωνικού Παντοπωλείου καλύπτει τις ανάγκες ευπαθών ομάδων του πληθυσμού κ

Προγράμματα/Δράσεις/Ενέργειες Πρόνοιας

Μέσω του Γραφείου Υποστήριξης της Απασχόλησης , συμβάλει στον περιορισμό και την αντιμετώπιση των αρνητικών συνεπειών που υφίστανται οι άνεργοι. Εφαρμόζεται πρόγραμμα συμβουλευτικής σταδιοδρομίας ενδυνάμωση των άνεργων τόσο σε ψυχολογικό - συναισθηματικό όσο και σε πρακτικό επίπεδο

κατά τη διαδικασία της αναζήτησης εργασίας.

Εφαρμόζει μέτρα **υποστήριξης και ανακούφισης σε Ευπαθείς Κοινωνικές Ομάδες** , όπως η μείωση -απαλλαγή δημοτικών τελών "Καθαριότητας – Ηλεκτροφωτισμού".

Μέσω των ΚΑΠΗ, έναν επιτυχημένο θεσμό για την προστασία των ηλικιωμένων, που συνδυάζει την παροχή υπηρεσιών πρόληψης, προαγωγής και αγωγής της υγείας με την παροχή ψυχαγωγικών δραστηριοτήτων. Στα ΚΑΠΗ γίνεται μεταξύ άλλων, μέτρηση αρτηριακής πίεσεως, σακχάρου αίματος ,μέτρηση της οστικής πυκνότητας , ενώ εφαρμόζονται και φυσιοθεραπευτικές αγωγές

Το πρόγραμμα "Βοήθεια στο Σπίτι " παρέχει στους ηλικιωμένους άνω των 65 ετών με σοβαρά προβλήματα υγείας και άτομα με ειδικές ανάγκες τις εξής υπηρεσίες:

- υποστηρικτική κοινωνική εργασία οικογένειας και ψυχοκοινωνική στήριξη
- κατ' οίκον νοσηλευτικές υπηρεσίες - ραντεβού και μεταφορά σε νοσηλευτικά ιδρύματα
- οικογενειακή βοήθεια

Η Διεύθυνση Κοινωνικών Υπηρεσιών του Δήμου Λεβαδέων έχει κατά καιρούς διοργανώσει είτε αυτόνομα είτε σε συνεργασία με άλλους πολιτιστικούς και κοινωνικούς φορείς πλειάδα εκδηλώσεων με έμφαση πάνω σε σύγχρονα θέματα κοινωνικού χαρακτήρα, όπως οικογένεια, ναρκωτικά ή σε θέματα που άπτονται της ψυχικής και σωματικής υγείας των πολιτών όπως π.χ οι ψυχικές ασθένειες, ο αυτισμός κ.λ.π.

Πίνακας 3.2. : Κοινωνική Μέριμνα – Ενσωμάτωση

2. ΚΟΙΝΩΝΙΚΗ ΜΕΡΙΜΝΑ-ΕΝΣΩΜΑΤΩΣΗ	
	ΣΥΝΟΛΟ
Ειδικές πληθυσμιακές ομάδες	
Πληθυσμός	
ΑμεΑ	
Άστεγοι	
ΡΟΜΑ	
Μετανάστες	
	στοιχείο



Πίνακας 3.4. : Εκπαίδευση – Διαβίου Μάθηση

3. ΕΚΠΑΙΔΕΥΣΗ - ΔΙΑΒΙΟΥ ΜΑΘΗΣΗ	
Υποδομές Εκπαίδευσης & Δια Βίου Μάθησης	
Πλήθος	
Νηπιαγωγεία	
Πρωτοβάθμια Εκπαίδευση	
Δευτεροβάθμια Εκπαίδευση	
Μεταδευτεροβάθμια εκπαίδευση	
Τριτοβάθμια Εκπαίδευση	
Κέντρα Εκπαίδευσης Ενηλίκων	
Σχολές Γονέων	
Σχολεία Δεύτερης Ευκαιρίας	
Μουσικές Σχολές	
Κέντρα Εικαστικών Τεχνών	
Λοιπές Υποδομές Εκπαίδευσης (Σχολές χορού)	
Κέντρα Δια Βίου Μάθησης	

Πίνακας 3.5 : Πολιτιστική Υποδομή - Χώροι

4. ΠΟΛΙΤΙΣΜΟΣ	
Πολιτιστική Υποδομή και Δραστηριότητες	
Υποδομές - Χώροι – Δομές	
Πλήθος - Περιγραφή	Σύνολο
Αρχαιολογικοί Χώροι	13
Μουσεία	4

Πολιτιστική Υποδομή και Δραστηριότητες
Υποδομές - Χώροι – Δομές
Πλήθος - Περιγραφή
Μνημεία Σύγχρονου Πολιτισμού
Πολιτιστικά Κέντρα
Δημοτικές Βιβλιοθήκες
Φιλαρμονική
ΔΗΠΕΘΕ
Δημοτικοί Κινηματογράφοι

Πολιτιστική Υποδομή και Δραστηριότητες
Υποδομές - Χώροι – Δομές
Πλήθος - Περιγραφή
Σχολές Χορού
Εργαστήρι Τέχνης
Ωδεία
Εκθεσιακοί Χώροι
Συνεδριακά Κέντρα
Ανοικτά Θέατρα
Αίθουσες Θεάτρου

Πολιτιστικές Εκδηλώσεις		
		Σύνολο
Εκδηλώσεις		6
Φεστιβάλ		1
Απόκριες		2
		Αναμμα φωτιών στα χωριά και τις συνοικίες
Τοπικές Εκδηλώσεις και Πανηγύρια		
Δ.Ε. ΛΕΒΑΔΕΩΝ		Δ.Ε. ΔΑΥΛΕΙΑΣ
Εκκλησία/Γιορτή Ημερ/νία	Δ.Κ/Τ.Κ.	
Ι.Ν. Αγ. Βλασίου 11-Φεβ	Λιβαδειάς	

Τοπικές Εκδηλώσεις και Πανηγύρια		
Δ.Ε. ΛΕΒΑΔΕΩΝ		Δ.Ε. ΔΑΥΛΕΙΑΣ
Εκκλησία/Γιορτή Ημερ/νία	Δ.Κ/Τ.Κ.	
Ι.Ν. Αγ. Ρηγίνου 25-Φεβ	Λιβαδειάς	
Ι.Ν. Ευαγγελισμού της Θεοτόκου 25-Μαρ	Λιβαδειάς	
Ι.Ν. Αγ. Τριάδας Αγ. Πνεύματος	Λιβαδειάς	
Ι.Ν. Αγ. Αγ. Αναργύρων 1-Ιουλ	Λιβαδειάς	
Ι.Ν. Προφ. Ηλια 20-Ιουλ	Λιβαδειάς	
Ι.Ν. Αγ. Παρασκευής 26-Ιουλ	Λιβαδειάς	

Τοπικές Εκδηλώσεις και Πανηγύρια		
Δ.Ε. ΛΕΒΑΔΕΩΝ		Δ.Ε. ΔΑΥΛΕΙΑΣ
Εκκλησία/Γιορτή Ημερ/νία	Δ.Κ/Τ.Κ.	
Ι.Ν. Αγ. Παντελεήμονα 27-Ιουλ	Λιβαδειάς	
Ι.Ν. Υψώσεως Τιμίου Σταυρού 14-Απρ	Λιβαδειάς	
Ι.Ν. Αγ. Δημητρίου 26-Οκτ	Λιβαδειάς	
Ι.Ν. Μητροπόλ. Εισόδια Θεοτόκου 21-Νοε	Λιβαδειάς	
Ι.Ν. Αγ, Νικολάου 6-Δεκ	Λιβαδειάς	
Ι.Ν. Ανάληψης Αναλήψεως	Ανάληψη (Οικισμός)	

Τοπικές Εκδηλώσεις και Πανηγύρια		
Δ.Ε. ΛΕΒΑΔΕΩΝ		Δ.Ε. ΔΑΥΛΕΙΑΣ
Εκκλησία/Γιορτή Ημερ/νία	Δ.Κ/Τ.Κ.	
Ι.Ν. Αγ. Σπυρίδωνα 12-Δεκ	Λιβαδειάς	
Ι.Ν. Προφ. Ηλία 20-Ιουλ	Λαφυστίου	
Ι.Ν. Αγ. Νικολάου 6-Δεκ	Λαφυστίου	
Ι.Ν. Αγ. Παρασκευής 26-Ιουλ	Ρωμαίικου	
Αδελφοποιήσεις / Δικτυώσεις Πόλεων		
Αδελφοποίηση με τη Λεβάδεια Κριμαίας		
Συμμετοχή στο Δίκτυο Πόλεων με ποτάμι - Δίκτυο Υγειών Πόλεων		

**Σύλλογοι**

1. Όμιλος Φίλων Θεάτρου Λιβαδειάς
2. Σύλλογος Σαρακατσαναίων Βοιωτίας
3. Σύλλογος Ελικωνίων Λιβαδειάς
4. Σύλλογος Ποντίων "Ο ΕΥΚΛΕΙΔΗΣ"
5. Σύλλογος Ευρυτάνων "ΤΑ ΑΓΡΑΦΑ"
6. Σύλλογος Κρητών Βοιωτίας
7. Πολιτιστικός Σύλλογος Μικρασιατών Λιβαδειάς
8. Σύλλογος Πελοποννησίων Βοιωτίας
9. Σύλλογος Μακεδόνων Βοιωτίας
10. Σύλλογος Γυναικών Αγίου Νικολάου
11. Σύλλογος Γυναικών Ζαγαρά
12. Λαογραφικός & Πολιτιστικός Σύλλογος Λιβαδειάς "ΤΟ ΓΑΪΤΑΝΑΚΙ"
12. Χορευτικός & Λαογραφικός Όμιλος Λιβαδειάς
13. Πολιτιστικός Σύλλογος "ΕΛΙΚΩΝ"
14. Μορφωτικός Σύλλογος Λιβαδειάς
15. Φωτογραφική Λέσχη Λιβαδειάς
16. Σύλλογος Φίλων Βιβλιοθήκης Λιβαδειάς
17. Φιλοτελική Εταιρεία Λιβαδειάς
18. Αθλητικός Πολιτιστικός Σύλλογος Γυναικών Λιβαδειάς
19. Σύλλογος Φίλων Γελοιογραφίας
20. Πολιτιστικό Σύλλογος Ανάληψης
21. Σύλλογος Γυναικών Αγίου Γεωργίου

Σύλλογοι

22. Χορευτικός Λαογραφικός Σύλλογος Αγίου Γεωργίου
23. Μορφωτικός & Εκπολιτιστικός Σύλλογος Αγίας Τριάδας "ΕΝΝΕΑ ΜΟΥΣΕΣ"
24. Μορφωτικός & Εκπολιτιστικός Σύλλογος Αγίας Παρασκευής "Σκεπαστή Βρύση"
25. Σύλλογος "Κούκουρα" Αγίας Άννας
26. Σύλλογος "Παλιοβούνα" Αγίας Άννας
27. Πολιτιστικός Σύλλογος "Ο ΗΣΙΟΔΟΣ"
28. Εκπολιτιστικός Λαογραφικός Σύλλογος Αλαλκομενών
29. Μορφωτικός Εκπολιτιστικός Σύλλογος Δαύλειας "Ο ΠΑΡΝΑΣΣΟΣ"
30. Σύλλογος Γυναικών Δαύλειας
31. Σύλλογος Απανταχού Παροριτών "ΑΓΙΟΙ ΘΕΟΔΩΡΟΙ"
32. Μορφωτικός Εκπολιτιστικός Σύλλογος Χαιρώνειας "Ο ΠΛΟΥΤΑΡΧΟΣ"
33. Εξωραϊστικός Πολιτιστικός Σύλλογος Ρωμέϊκου
34. Σύλλογος Γυναικών "ΕΛΙΚΩΝΙΑΔΕΣ"
35. Χορωδία Κυριακίου
36. Δημοτική Χορωδία Λιβαδειάς

Πίνακας 3.6. : Αθλητικές Υποδομές και Δραστηριότητες

5. ΑΘΛΗΤΙΣΜΟΣ	
Αθλητικές Υποδομές & Δραστηριότητες	
Αθλητικοί Χώροι	
Γήπεδα	
Κλειστά Γυμναστήρια	
Κολυμβητήρια	
Εθνικά Στάδια	
Αθλητικά Κέντρα	
Λοιποί αθλητικοί Χώροι	
Γήπεδα Καλαθοσφαίρισης	
Γήπεδα Αντισφαίρισης	
Αθλητικοί Φορείς και Σωματεία	
1.	ΛΕΒΑΔΕΙΑΚΟΣ ΠΑΕ
2.	ΑΘΛΗΤΙΚΗ ΕΝΩΣΗ ΛΙΒΑΔΕΙΑΣ (Α.Ε.Λ.)
3.	ΑΘΛΗΤΙΚΟΣ ΚΟΛΥΜΒΗΤΙΚΟΣ ΟΜΙΛΟΣ ΛΙΒΑΔΕΙΑΣ (Α.Κ.Ο.Λ.)
4.	ΣΥΛΛΟΓΟΣ ΦΙΛΩΝ ΒΟΥΝΟΥ ΛΙΒΑΔΕΙΑΣ
5.	ΙΠΠΙΚΟΣ ΟΜΙΛΟΣ ΑΝΑΛΗΨΗΣ ΛΙΒΑΔΕΙΑΣ
6.	ΑΓΩΝΙΣΤΙΚΗ ΛΕΣΧΗ ΦΙΛΩΝ ΑΥΤΟΚΙΝΗΤΟΥ ΛΙΒΑΔΕΙΑΣ (Α.Λ.Φ.Α.Λ.)
7.	ΣΚΑΚΙΣΤΙΚΟΣ ΟΜΙΛΟΣ ΛΙΒΑΔΕΙΑΣ «Ο ΛΕΒΑΔΟΣ»
8.	ΑΘΛΗΤΙΚΗ ΠΟΛΙΤΕΙΑ ΛΙΒΑΔΕΙΑΣ
9.	ΟΜΙΛΟΣ ΑΝΤΙΣΦΑΙΡΙΣΗΣ ΛΙΒΑΔΕΙΑΣ
10.	ΣΥΝΔ. ΔΙΑΙΤΗΤΩΝ ΠΟΔΟΣΦΑΙΡΟΥ ΒΟΙΩΤΙΑΣ
11.	ΕΝΩΣΗ ΠΟΔΟΣΦΑΙΡΙΚΩΝ ΣΩΜΑΤΕΙΩΝ ΒΟΙΩΤΙΑΣ
12.	ΣΥΛΛΟΓΟΣ «ΑΝΑΓΕΝΝΗΣΗ ΛΙΒΑΔΕΙΑΣ»
13.	ΑΘΛΗΤΙΚΗ ΛΕΣΧΗ ΤΑΕ KWON DO
14.	ΕΛΛΗΝΙΚΟΣ ΧΙΟΝΟΔΡΟΜΙΚΟΣ ΟΡΕΙΒΑΤΙΚΟΣ ΣΥΛΛΟΓΟΣ ΛΙΒΑΔΕΙΑΣ

Αθλητικοί Φορείς και Σωματεία	
15.	ΑΘΛΗΤΙΚΟΣ ΧΙΟΝΟΔΡΟΜΙΚΟΣ ΟΜΙΛΟΣ ΛΙΒΑΔΕΙΑΣ
16.	ΚΕΝΤΡΟ ΑΝΤΙΣΦΑΙΡΙΣΗΣ ΛΙΒΑΔΕΙΑΣ
17.	ΚΥΝΗΓΕΤΙΚΟΣ ΣΥΛΛΟΓΟΣ ΛΙΒΑΔΕΙΑΣ «ΑΡΤΕΜΙΣ»
18.	ΣΥΛΛΟΓΟΣ ΧΡΩΜΑΤΟΣΦΑΙΡΙΣΗΣ
19.	ΠΟΔΟΣΦΑΙΡΙΚΟΣ ΣΥΛΛΟΓΟΣ ΔΑΥΛΕΙΑΣ
20.	ΓΥΜΝΑΣΤΙΚΟΣ ΣΥΛΛΟΓΟΣ ΔΑΥΛΕΙΑΣ
21.	ΧΙΟΝΟΔΡΟΜΙΚΟΣ ΟΡΕΙΒΑΤΙΚΟΣ ΣΥΛΛΟΓΟΣ ΔΑΥΛΕΙΑΣ
22.	Α.Π.Ο.Δ. ΠΑΝΔΑΥΛΕΙΑΚΟΣ
23.	ΑΘΛΗΤΙΚΟΣ ΓΥΜΝΑΣΤΙΚΟΣ ΣΥΛΛΟΓΟΣ ΔΑΥΛΕΙΑΣ
24.	ΑΘΛΗΤΙΚΟ ΣΥΛΛΟΓΟΣ ΑΚΟΝΤΙΟΥ
25.	ΟΡΕΙΒΑΤΙΚΟΣ ΣΥΝΔΕΣΜΟΣ ΚΥΡΙΑΚΙΟΥ
26.	ΑΘΛΗΤΙΚΟΣ ΟΜΙΛΟΣ ΠΑΝΓΕΩΡΓΙΚΟΣ
Διοργανώσεις - Εκδηλώσεις - Αγώνες	
1.Ποδηλατικός Γύρος Λιβαδειάς	
2. Ημιμαραθώνιος Δρόμος Λιβαδειάς	
3. Γεροντοπούλεια (Κολυμβητικοί Αγώνες)	
4. Άλλες Αθλητικές Εκδηλώσεις σε συνεργασία με τοπικούς Φορείς και τις Τοπικές Κοινότητες	

ΠΕΡΙΓΡΑΦΗ ΑΛΛΩΝ ΠΡΟΣΘΕΤΩΝ ΘΕΜΑΤΩΝ
Επιτροπή Πολιτισμού και Παιδείας Δήμου Λεβαδέων: Έχει γνωμοδοτικές και εισηγητικές αρμοδιότητες
Επιτροπή Αθλητισμού Δήμου Λεβαδέων: Έχει γνωμοδοτικές και εισηγητικές αρμοδιότητες
Πρόγραμμα Αθλησης για Όλους (Π.Α.γ.Ο.)
<u>Κοινωφελής Επιδείριση Δήμου Λεβαδέων (Κ.Ε.Δ.Η.Λ.) :</u> Σκοπός της κοινωφελούς επιδείρισης του Δήμου Λεβαδέων είναι ο προγραμματισμός δράσεων και η παροχή υπηρεσιών που αναφέρονται στους τομείς: Η εφαρμογή πολιτικών και η συμμετοχή σε δράσεις που αποσκοπούν στην υποστήριξη και κοινωνική φροντίδα τη

ΠΕΡΙΓΡΑΦΗ ΚΥΡΙΟΤΕΡΩΝ ΔΡΑΣΤΗΡΙΟΤΗΤΩΝ ΤΟΥ ΔΗΜΟΥ ΣΤΟΝ ΤΟΜΕΑ	
ΥΠΗΡΕΣΙΑ	
	Τμήμα προσχολικής Αγωγής

ΠΕΡΙΓΡΑΦΗ ΚΥΡΙΟΤΕΡΩΝ ΔΡΑΣΤΗΡΙΟΤΗΤΩΝ ΤΟΥ ΔΗΜΟΥ ΣΤΟΝ ΤΟΜΕΑ	
ΥΠΗΡΕΣΙΑ	
	Τμήμα ΚΑΠΗ Κοινωνικής Προστασίας και προαγωγή της Δημόσιας Υγείας

ΠΕΡΙΓΡΑΦΗ ΚΥΡΙΟΤΕΡΩΝ ΔΡΑΣΤΗΡΙΟΤΗΤΩΝ ΤΟΥ ΔΗΜΟΥ ΣΤΟΝ ΤΟΜΕΑ	
ΥΠΗΡΕΣΙΑ	
	Τμήμα ΚΑΠΗ Κοινωνικής Προστασίας και προαγωγή της Δημόσιας Υγείας

ΠΕΡΙΓΡΑΦΗ ΚΥΡΙΟΤΕΡΩΝ ΔΡΑΣΤΗΡΙΟΤΗΤΩΝ ΤΟΥ ΔΗΜΟΥ ΣΤΟΝ ΤΟΜΕΑ	
ΥΠΗΡΕΣΙΑ	
	Τμήμα ΚΑΠΗ Κοινωνικής Προστασίας και προαγωγή της Δημόσιας Υγείας
	<div>Τμήμα Παιδείας Δια βίου μάθησης & Πολιτισμού</div> <div>1. Κέντρο Δια Βίου Μάθησης</div>
	2.Γραφείο Υποστήριξης της Απασχόλησης

ΔΡΑΣΕΙΣ ΑΛΛΩΝ ΦΟΡΕΩΝ ΠΟΥ ΕΚΤΕΛΟΥΝΤΑΙ ΣΤΗΝ ΠΕΡΙΟΧΗ ΚΑΙ ΕΠΗΡΕΑΖΟΥΝ ΤΟ ΕΠΙΧΕΙΡΗΣΙΑΚΟ ΠΡΟΓΡΑΜΜΑ

A/A	ΠΕΡΙΓΡΑΦΗ
	Άλλοι φορείς που επηρεάζουν το επιχειρησιακό πρόγραμμα του Δήμου είναι όσοι παρέχουν κοινωνικό έργο, όπως:
1.	Η Ιερά Μητρόπολη Θηβών και Λεβαδειάς (με τα Φιλανθρωπικά Σωματεία)
2.	Ο Ελληνικός Ερυθρός Σταυρός – παράρτημα Λιβαδειάς (περιθάλια για τραυματίες, ασθενείς, ηλικιωμένους, πρόσφυγες, ανθρώπους που αντιμετωπίζουν οικονομικές δυσκολίες)
3.	Άλλα φιλανθρωπικά σωματεία και σύλλογοι που υποστηρίζουν κοινωνικά έργα
4.	
5.	

ΒΑΣΙΚΕΣ ΣΥΝΕΡΓΑΣΙΕΣ

1.	Περιφέρεια Στερεάς Ελλάδας
2.	Περιφερειακή Ενότητα Βοιωτίας
3.	Ιερά Μητρόπολη Θηβών και Λεβαδειάς
4.	Ελληνικός Ερυθρός Σταυρός – παράρτημα Λιβαδειάς
5.	Φιλανθρωπικό σωματείο – γηροκομείο “Εστία Μητέρας”
6.	Ελληνική Αντικαρκινική Εταιρεία - παράρτημα Λιβαδειάς
7.	Ορφανική στέγη “Η Αγία Ταβιθά”
8.	Επιμελητήριο Βοιωτίας
9.	Τεχνικό Επιμελητήριο Ελλάδας – Περιφερειακό Τμήμα Ανατολικής Ελλάδας
10.	Εργατικό Κέντρο Λιβαδειάς
11.	ΟΑΕΔ – παράρτημα Λιβαδειάς
12.	Κεντρική Ένωση Δήμων Ελλάδας (Κ.Ε.Δ.Ε.)
13.	Περιφερειακή Ένωση Δήμων (Π.Ε.Δ.) Στερεάς Ελλάδας
14.	Δημόσια Βιβλιοθήκη Λιβαδειάς

ΒΑΣΙΚΕΣ ΣΥΝΕΡΓΑΣΙΕΣ	
15.	Διεύθυνση πρωτοβάθμιας εκπαίδευσης Βοιωτίας
16.	Διεύθυνση δευτεροβάθμιας εκπαίδευσης Βοιωτίας
17.	Ο.Κ.Α.Ν.Α. - παράρτημα Λιβαδειάς
18.	Κέντρο Πρόληψης των εξαρτήσεων και προαγωγής ψυχικής υγείας
19.	Ελληνικό Κέντρο Ψυχικής Υγιεινής και Ερευνών

ΑΞΙΟΛΟΓΗΣΗ ΤΗΣ ΥΦΙΣΤΑΜΕΝΗΣ ΚΑΤΑΣΤΑΣΗΣ	
ΤΟΜΕΑΣ	
	Υγεία και Κοινωνική Πρόνοια

ΤΟΜΕΑΣ

Υγεία και Κοινωνική
Πρόνοια

Κοινωνική Μέριμνα και Κοινωνική Ενσωμάτωση

		Εκπαίδευση - Δια Βίου Μάθηση

ΤΟΜΕΑΣ

Πολιτισμός

ΤΟΜΕΑΣ
Πολιτισμός
Αθλητισμός

ΣΥΝΘΕΤΙΚΗ ΔΙΑΓΝΩΣΗ

- ❖ Ο Δήμος Λεβαδέων εφαρμόζει κοινωνικές πολιτικές και δράσεις, που στο επίπεδο της Κοινωνικής Πρόνοιας, σε έναν ικανοποιητικό βαθμό έχει τη δυνατότητα να αντιμετωπίσει με ποιοτικό τρόπο, ένα μεγάλο τμήμα των προβλημάτων της καθημερινότητας του πολίτη.
- ❖ Η κατάσταση, όμως, πρωτοφανούς οικονομικής και ανθρωπιστικής κρίσης που βιώνει η χώρα μας το τελευταίο χρονικό διάστημα, δημιουργεί ραγδαίες, επείγουσες, άμεσες και πολλαπλές ανάγκες και απαιτήσεις, ιδιαίτερα σε συγκεκριμένες μερίδες ατόμων και ομάδων του πληθυσμού της τοπικής κοινωνίας μας.
- ❖ Προσανατολιζόμενες στην αποτελεσματική διαχείριση, κάλυψη και επίλυση αυτών των αναγκών, οι υπηρεσίες της Κοινωνικής Προστασίας του Δήμου Λεβαδέων, καλούνται να προχωρήσουν σε έργα και δράσεις δημιουργίας κατάλληλων υποδομών και υποστηρικτικών υπηρεσιών για τη στήριξη της κοινωνικής ανάπτυξης.
- ❖ Παρέχει υπηρεσίες που αναφέρονται στους τομείς της κοινωνικής πολιτικής και αλληλεγγύης και παιδείας όπως οι Βρεφονηπιακοί σταθμοί, το Κοινωνικό Ιατρείο (εντελώς δωρεάν πρωτοβάθμιες υπηρεσίες υγείας στους ανασφάλιστους πολίτες και μετανάστες που ζουν στην περιοχή του Δήμου μας), καλύπτει πρωτογενείς ανάγκες επιβίωσης για τις άπορες οικογένειες μέσω του Κοινωνικού Παντοπωλείου, μέσω των ΚΑΠΗ προβαίνει στη συνταγογράφηση φαρμάκων
- ❖ Παρέχει υπηρεσίες φυσιοθεραπείας, μέσω του Γραφείου Υποστήριξης της Απασχόλησης και του Κέντρου Διά Βίου Μάθησης παρέχει υπηρεσίες ενημέρωσης σε θέματα απασχόλησης και ανάπτυξης επαγγελματικών δεξιοτήτων, αναπτύσσει δραστηριότητες επιμόρφωσης συνεχιζόμενης επαγγελματικής κατάρτισης και συμπληρωματικής εξειδίκευσης.

- ❖ Προβαίνει σε πρακτικές ανακούφισης μελών ευπαθών κοινωνικών ομάδων από δημοτικά τέλη, σχεδιάζει δράσεις Προληπτικής ιατρικής για την παιδική και την τρίτη ηλικία, συστήνει εθελοντικές ομάδες υποστήριξης δράσεων ανακούφισης των ευπαθών ομάδων, συνεργάζεται και συμπράττει με συλλόγους και φορείς για την υλοποίηση κοινωνικού έργου.
- ❖ Κρίνεται αναγκαία η διαρκής αναβάθμιση των υπάρχουσών πολυδιάστατων δομών και η δημιουργία νέων, για την αναβάθμιση της ποιότητας ζωής των πολιτών, όπως η δημιουργία Δημοτικής Τράπεζας Αίματος, η ίδρυση Κοινωνικού Φαρμακείου, η απόκτηση κινητής μονάδας πρόληψης υγείας για την παροχή υπηρεσιών υγείας σε απομακρυσμένες ορεινές και μειονεκτικές περιοχές του Δήμου μας, ίδρυση Κέντρου Συμβουλευτικής (για γυναίκες και παιδιά θύματα βίας, ψυχοκοινωνική υποστήριξη οικογενειών κ.λ.π.), ίδρυση Κέντρου Ημέρας για αστέγους, δημιουργία βρεφονηπιακού σταθμού για παιδιά με ειδικές ανάγκες, λειτουργία κέντρου δημιουργικής απασχόλησης για παιδιά με ειδικές ανάγκες, δημιουργία Συμβουλευτικού Κέντρου Οικογένειας με λειτουργία τμήματος εφήβων, Κοινωνική Ενισχυτική Διδασκαλία (μέσης εκπαίδευσης, ξένων γλωσσών, εκμάθησης ηλεκτρονικών υπολογιστών), η δημιουργία Δημοτικού Λαχανόκηπου(προς ενίσχυση οικογενειών που βρίσκονται κάτω από το όριο της φτώχειας.
- ❖ Επιτακτική κρίνεται και η ανάγκη κοινωνικής ενσωμάτωσης ευπαθών ομάδων του πληθυσμού, με έμφαση στα ΑΜΕΑ και στους Τσιγγάνους.

ΚΡΙΣΙΜΑ ΖΗΤΗΜΑΤΑ ΤΟΠΙΚΗΣ ΑΝΑΠΤΥΞΗΣ

- Ενίσχυση – επέκταση δομών -υπηρεσιών κοινωνικής πολιτικής και δημόσιας υγείας
- Ποιοτική αναβάθμιση των παρεχόμενων υπηρεσιών στον τομέα της κοινωνικής πρόνοιας και αλληλεγγύης
- Ενίσχυση δεξιοτήτων ανθρώπινου δυναμικού και ενίσχυση της απασχόλησης
- Ανάπτυξη – ενίσχυση των υπηρεσιών Παιδείας
- Κινητοποίηση των τοπικών ανθρώπων, υλικών και οικονομικών πόρων και δυνατοτήτων
- Ανάπτυξη σχέσεων συνεργασίας με τοπικούς ή άλλους κοινωνικούς, πολιτιστικούς και επιχειρηματικούς φορείς
- Σύναψη μνημονίων συνεργασίας – κοινωνικές συμμαχίες για την προστασία ευάλωτων ομάδων
- Ενδυνάμωση δράσεων εθελοντισμού και κοινωνικής προσφοράς
- Ενίσχυση της επιχειρηματικότητας
- Ενσωμάτωσης των μεταναστών και ενίσχυση της κοινωνικής και εργασιακής ενσωμάτωσης ειδικών ομάδων πληθυσμού (χρήστες ναρκωτικών, κλπ)

1.1.4. Η περιοχή του Δήμου και οι κάθετες υπηρεσίες στο θεματικό τομέα «Τοπική Οικονομία και Απασχόληση»

Στην ενότητα αυτή αποτυπώνονται τα χαρακτηριστικά της οικονομικής δραστηριότητας και άλλα θέματα της τοπικής οικονομικής απασχόλησης

Ακολουθεί η περιγραφή των κυριότερων δραστηριοτήτων των υπηρεσιών του Δήμου που έχουν δραστηριότητα στο θεματικό τομέα της τοπικής οικονομίας και απασχόλησης.

Ακόμη περιγράφονται πιθανές δράσεις άλλων φορέων που εκτελούνται στην περιοχή του Δήμου και αφορούν τον θεματικό τομέα και επηρεάζουν το Επιχειρησιακό Πρόγραμμα του Δήμου.

Στην συνέχεια γίνεται η αξιολόγηση της κατάστασης της περιοχής του Δήμου, στον θεματικό τομέα της Τοπικής Οικονομίας & Απασχόλησης, εντοπίζει Προβλήματα και Δυνατότητες, Ευκαιρίες και Κίνδυνους ή Περιορισμούς.

Τέλος η αξιολόγηση περιλαμβάνει

- Την συνθετική διάγνωση η οποία θα περιλαμβάνει τα μειονεκτήματα και τα πλεονεκτήματα της περιοχής του Δήμου ως προς τα κρίσιμα ζητήματα, τις ανάγκες των πολιτών
- Τα κρίσιμα ζητήματα ανάπτυξης, τα οποία είναι σκόπιμο να αντιμετωπιστούν από το Δήμο κατά την επόμενη μεσοπρόθεσμη περίοδο, ιεραρχημένα κατά σειρά προτεραιότητας.



ΕΝΤΥΠΟ ΕΠ_04: ΤΟΠΙΚΗ ΟΙΚΟΝΟΜΙΑ & ΑΠΑΣΧΟΛΗΣΗ	
ΣΥΝΟΠΤΙΚΗ ΠΕΡΙΓΡΑΦΗ ΤΗΣ ΥΦΙΣΤΑΜΕΝΗΣ ΚΑΤΑΣΤΑΣΗΣ	
Οικονομικώς ενεργοί	
Σύνολο	Απασχολούμενοι
	Σύνολο
ΕΛΣΤΑΤ 2011	10.673
ΟΙΚΟΝΟΜΙΚΗ & ΠΑΡΑΓΩΓΙΚΗ ΔΡΑΣΤΗΡΙΟΤΗΤΑ	
Αγροτική Δραστηριότητα	Ημερομηνία Καταγραφής
	2014
Κτηνοτροφική Δραστηριότητα	

ΟΙΚΟΝΟΜΙΚΗ & ΠΑΡΑΓΩΓΙΚΗ ΔΡΑΣΤΗΡΙΟΤΗΤΑ	
	Ημερομηνία Καταγραφής
<p>Δραστηριότητες Τουρισμού/Υπηρεσίες</p>	
<p>Παραγωγή Ενέργειας</p>	

ΟΙΚΟΝΟΜΙΚΗ & ΠΑΡΑΓΩΓΙΚΗ ΔΡΑΣΤΗΡΙΟΤΗΤΑ	
	Ημερομηνία Καταγραφής
Παραγωγή Ενέργειας	

ΟΙΚΟΝΟΜΙΚΗ & ΠΑΡΑΓΩΓΙΚΗ ΔΡΑΣΤΗΡΙΟΤΗΤΑ	
	Ημερομηνία Καταγραφής
<p>Βιομηχανικές Μονάδες</p>	
	επιμελητήριο 2014

**Πίνακας 5.1. Μόνιμος πληθυσμός 2011 κατά κλάδο οικονομικής δραστηριότητας**

ΚΛΑΔΟΣ
ΓΕΩΡΓΙΑ, ΔΑΣΟΚΟΜΙΑ ΚΑΙ ΑΛΙΕΙΑ
ΟΡΥΧΕΙΑ ΚΑΙ ΛΑΤΟΜΕΙΑ
ΜΕΤΑΠΟΙΗΣΗ
ΠΑΡΟΧΗ ΗΛΕΚΤΡΙΚΟΥ ΡΕΥΜΑΤΟΣ, ΦΥΣΙΚΟΥ ΑΕΡΙΟΥ, ΑΤΜΟΥ ΚΑΙ ΚΛΙΜΑΤΙΣΜΟΥ
ΠΑΡΟΧΗ ΝΕΡΟΥ, ΕΠΕΞΕΡΓΑΣΙΑ ΛΥΜΑΤΩΝ, ΔΙΑΧΕΙΡΙΣΗ ΑΠΟΒΛΗΤΩΝ ΚΑΙ ΔΡΑΣΤΗΡΙΟΤΗΤΕΣ ΕΞΥΓΙΑΝΣΗΣ
ΚΑΤΑΣΚΕΥΕΣ
ΧΟΝΔΡΙΚΟ ΚΑΙ ΛΙΑΝΙΚΟ ΕΜΠΟΡΙΟ - ΕΠΙΣΚΕΥΗ ΜΗΧΑΝΟΚΙΝΗΤΩΝ ΟΧΗΜΑΤΩΝ ΚΑΙ ΜΟΤΟΣΥΚΛΕΤΩΝ
ΜΕΤΑΦΟΡΑ ΚΑΙ ΑΠΟΘΗΚΕΥΣΗ
ΔΡΑΣΤΗΡΙΟΤΗΤΕΣ ΥΠΗΡΕΣΙΩΝ ΠΑΡΟΧΗΣ ΚΑΤΑΛΥΜΑΤΟΣ ΚΑΙ ΥΠΗΡΕΣΙΩΝ ΕΣΤΙΑΣΗΣ
ΕΝΗΜΕΡΩΣΗ ΚΑΙ ΕΠΙΚΟΙΝΩΝΙΑ
ΧΡΗΜΑΤΟΠΙΣΤΩΤΙΚΕΣ ΚΑΙ ΑΣΦΑΛΙΣΤΙΚΕΣ ΔΡΑΣΤΗΡΙΟΤΗΤΕΣ
ΔΙΑΧΕΙΡΙΣΗ ΑΚΙΝΗΤΗΣ ΠΕΡΙΟΥΣΙΑΣ
ΕΠΑΓΓΕΛΜΑΤΙΚΕΣ, ΕΠΙΣΤΗΜΟΝΙΚΕΣ ΚΑΙ ΤΕΧΝΙΚΕΣ ΔΡΑΣΤΗΡΙΟΤΗΤΕΣ
ΔΙΟΙΚΗΤΙΚΕΣ ΚΑΙ ΥΠΟΣΤΗΡΙΚΤΙΚΕΣ ΔΡΑΣΤΗΡΙΟΤΗΤΕΣ
ΔΗΜΟΣΙΑ ΔΙΟΙΚΗΣΗ ΚΑΙ ΑΜΥΝΑ - ΥΠΟΧΡΕΩΤΙΚΗ ΚΟΙΝΩΝΙΚΗ ΑΣΦΑΛΙΣΗ
ΕΚΠΑΙΔΕΥΣΗ
ΔΡΑΣΤΗΡΙΟΤΗΤΕΣ ΣΧΕΤΙΚΕΣ ΜΕ ΤΗΝ ΑΝΘΡΩΠΙΝΗ ΥΓΕΙΑ ΚΑΙ ΤΗΝ ΚΟΙΝΩΝΙΚΗ ΜΕΡΙΜΝΑ
ΤΕΧΝΕΣ, ΔΙΑΣΚΕΔΑΣΗ ΚΑΙ ΨΥΧΑΓΩΓΙΑ
ΑΛΛΕΣ ΔΡΑΣΤΗΡΙΟΤΗΤΕΣ ΠΑΡΟΧΗΣ ΥΠΗΡΕΣΙΩΝ

ΚΛΑΣΗ
ΔΡΑΣΤΗΡΙΟΤΗΤΕΣ ΝΟΙΚΟΚΥΡΙΩΝ ΩΣ ΕΡΓΟΔΟΤΩΝ - ΜΗ ΔΙΑΦΟΡΟΠΟΙΗΜΕΝΕΣ ΔΡΑΣΤΗΡΙΟΤΗΤΕΣ ΝΟΙΚΟΚΥΡΙΩΝ, ΠΟΥ ΑΦΟΡΟΥΝ ΤΗΝ ΠΑΡΑΓΩΓΗ
ΣΥΝΟΛΟ

Πίνακας 5.2.: Μόνιμος πληθυσμός 2011 κατά επάγγελμα

ΕΠΑΓΓΕΛΜΑ
Ανώτερα διευθυντικά και διοικητικά στελέχη
Επαγγελματίες
Τεχνικοί και ασκούντες συναφή επαγγέλματα
Υπάλληλοι γραφείου
Απασχολούμενοι στην παροχή υπηρεσιών και πωλητές
Ειδικευμένοι γεωργοί, κτηνοτρόφοι, δασοκόμοι και αλιείς
Ειδικευμένοι τεχνίτες και ασκούντες συναφή επαγγέλματα
Χειριστές βιομηχανικών εγκαταστάσεων, μηχανημάτων και εξοπλισμού και συναρμολογητές (μονταδόροι)
Ανειδίκευτοι εργάτες, χειρωνάκτες και μικροεπαγγελματίες
Σύνολο

ΠΕΡΙΓΡΑΦΗ ΚΥΡΙΟΤΕΡΩΝ ΔΡΑΣΤΗΡΙΟΤΗΤΩΝ ΤΟΥ ΔΗΜΟΥ ΣΤΟΝ ΤΟΜΕΑ	
Γραφείο Αγροτικής Παραγωγής και Αλιείας	
	Γραφείο Αδειοδοτήσ

ΔΡΑΣΕΙΣ ΑΛΛΩΝ ΦΟΡΕΩΝ ΠΟΥ ΕΚΤΕΛΟΥΝΤΑΙ ΣΤΗΝ ΠΕΡΙΟΧΗ ΚΑΙ ΕΠΗΡΕάζΟΥΝ ΤΟ ΕΠΙΧΙΕΡΗΣΙΑΚΟ ΠΡΟΓΡΑΜΜΑ ΤΟΥ ΔΗΜΟΥ	

ΑΞΙΟΛΟΓΗΣΗ ΤΗΣ ΥΦΙΣΤΑΜΕΝΗΣ ΚΑΤΑΣΤΑΣΗΣ	
ΤΟΜΕΑΣ	
Αγροτική	Τομέας
	Παραγωγή
Τομέας Οικονομική δραστηριότητα και υποδομές	

ΤΟΜΕΑΣ

Τομέας Οικονομική δραστηριότητα και υποδομές

Τομέας Απασχόληση - Ανεργία

ΤΟΜΕΑΣ

Τομέας Απασχόληση - Ανεργία

Τομέας
Τουρισμός

ΤΟΜΕΑΣ

Τομέας
Τουρισμός

ΣΥΝΘΕΤΙΚΗ ΔΙΑΓΝΩΣΗ

- ❖ Η πόλη της Λιβαδειάς αποτελεί διοικητικό κέντρο του νομού Βοιωτίας με ρόλο αναπτυξιακό εκτός από διοικητικό, καθώς και κέντρο εξυπηρέτησεων (εμπόριο, αναψυχή, κοινωφελείς υπηρεσίες, πολιτιστικές υποδομές), εκπαίδευσης, έρευνας και τεχνολογίας. Ωστόσο η εξελισσόμενη οικονομική κρίση πλήττει σφοδρά το εμπόριο και την επιχειρηματική δραστηριότητα και συνακόλουθα την δυνατότητα παροχής των εξυπηρέτησεων αυτών.
- ❖ Η ύπαρξη πλούσιων φυσικών και πολιτιστικών πόρων στην περιοχή του Δήμου, σε συνδυασμό και με τη γεωγραφική θέση του Δήμου (γειτνίαση με την αστική περιοχή της πρωτεύουσας και χωροταξική θέση στο κέντρο της περιφέρειας Στερεάς Ελλάδας) ευνοεί την ανάπτυξη εναλλακτικών μορφών τουρισμού.
- ❖ Το όρος του Ελικώνα και οι οικισμοί του (Κορώνεια, Αγ.Τριάδα, Αγ.Άννα, Κυριάκι, Ελικώνας) που παρουσιάζουν ενδιαφέροντα στοιχεία παραδοσιακής αρχιτεκτονικής, μπορούν να αξιοποιηθούν στην προσπάθεια τουριστικής ανάπτυξης της περιοχής. Όμοια στις ακτές του Κορινθιακού υπάρχουν ωραίες παραλίες αλλά χωρίς πρόσβαση.
- ❖ Ο Δήμος βρίσκεται σε εγγύτητα και πάνω στο βασικό άξονα πρόσβασης σε σημαντικούς τουριστικούς πόλους της περιφέρειας (πόλος εσωτερικού τουρισμού –παραθερισμού της Αράχοβας/ Παρνασσού, κέντρο πολιτισμικού τουρισμού διεθνούς εμβέλειας των Δελφών)

ΣΥΝΘΕΤΙΚΗ ΔΙΑΓΝΩΣΗ

- ❖ Υπάρχει δυνατότητα ανάπτυξης συνεδριακού τουρισμού δεδομένου του ρόλου του Δήμου ως κέντρο εκπαίδευσης, έρευνας και τεχνολογίας.
- ❖ Ο Δήμος αποτελεί κομβικό κέντρο για την οργάνωση της γεωργικής παραγωγής της περιφέρειας Στερεάς Ελλάδας.
- ❖ Υπάρχει μεγάλης έκτασης γεωργικής γης υψηλής παραγωγικότητας στο βορειοανατολικό κομμάτι του Δήμου εκεί όπου εκτείνεται η πεδιάδα της Κωπαΐδας και ο κάμπος της Χαιρώνειας. Υπάρχει πλούσιο υδάτινο δυναμικό λόγω του Βοιωτικού Κηφισού και των παραποτάμων του.
- ❖ Υπάρχει κτηνοτροφική δραστηριότητα στις ορεινές και ημιορεινές περιοχές.
- ❖ Πολιτιστικός πλούτος- ύπαρξη σημαντικού πολιτιστικού αποθέματος.
- ❖ Η παρουσία του Νοσοκομείου εντός των ορίων της πόλης της Λιβαδειάς είναι κύριο χαρακτηριστικό για την τοπική αναπτυξιακή φυσιογνωμία .
- ❖ Αξιοποίηση των νέων τεχνολογιών στην παραγωγική δραστηριότητα, δεδομένου της ανόδου του επιπέδου εξειδίκευσης και του μορφωτικού επιπέδου του οικονομικά ενεργού πληθυσμού.

ΚΡΙΣΙΜΑ ΖΗΤΗΜΑΤΑ ΤΟΠΙΚΗΣ ΑΝΑΠΤΥΞΗΣ

1. Ανάγκη ενίσχυσης της απασχόλησης των ευαίσθητων κοινωνικά ομάδων πληθυσμού του Δήμου (νέοι και γυναίκες).
2. Ανάγκη τουριστικής ανάπτυξης του δήμου προς την κατεύθυνση ανάπτυξης εναλλακτικών μορφών τουρισμού.
3. Ανάγκη αξιοποίησης των φυσικών πόρων του δήμου για την ενίσχυση της τοπικής οικονομίας
4. Ανάγκη στήριξης του πρωτογενούς τομέα της τοπικής οικονομίας
5. Ανάγκη αναβάθμισης των οικονομικών υποδομών του δήμου (αγροτική οδοποιία, δασική οδοποιία, δίκτυο άρδευσης, εγγειοβελτιωτικά έργα, δημοτικά σφαγεία) για την ενίσχυση της τοπικής οικονομίας.
6. Ανάγκη τόνωσης και σχεδιασμένης ανάπτυξης της επιχειρηματικότητας στην ευρύτερη περιοχή του Δήμου

1.1.5. Το Εσωτερικό περιβάλλον του Δήμου και οι οριζόντιες υπηρεσίες**1.1.5.1. Το Εσωτερικό Περιβάλλον του Δήμου****ΕΝΤΥΠΟ ΕΠ_05: ΕΣΩΤΕΡΙΚΟ ΠΕΡΙΒΑΛΛΟΝ ΤΟΥ ΔΗΜΟΥ****ΟΡΓΑΝΩΣΗ ΤΟΥ ΔΗΜΟΥ****ΟΡΓΑΝΟΓΡΑΜΜΑ**

Σύμφωνα με τον ισχύοντα Ο.Ε.Υ του Δήμου Λεβαδέων (ΦΕΚ 3212/τ.Β/30.12.2011 , η Διάρθρωση των Υπηρεσιών του Δήμου είναι η ακόλουθη :

ΕΝ ΟΤ ΗΤΑ Α' ΥΠΗΡΕΣΙ ΕΣ Υ ΠΑΓ ΟΜΕΝ ΕΣ ΑΠΕ ΥΘΕΙΑΣ ΣΤΟ ΔΗΜΑΡΧ Ο

1. ΓΕΝΙΚΟΣ ΓΡΑΜΜΑΤΕΑΣ
2. ΙΔΙΑΙΤΕΡΟ ΓΡΑΦΕΙΟ ΔΗΜΑΡΧΟΥ
3. ΝΟΜΙΚΗ ΥΠΗΡΕΣΙΑ
4. ΑΥΤΟΤΕΛΕΣ ΤΜΗΜΑ ΠΡΟΓΡΑΜΜΑΤΙΣΜΟΥ ,ΠΛΗΡΟΦΟΡΙΚΗΣ ΚΑΙ ΔΙΑΦΑΝΕΙΑΣ
5. ΑΥΤΟΤΕΛΕΣ ΤΜΗΜΑ ΔΗΜΟΤΙΚΗΣ ΑΣΤΥΝΟΜΙΑΣ

ΕΝ ΟΤ ΗΤΑ Β ' ΥΠΗΡΕΣΙ ΕΣ ΤΟΠΙΚΗΣ ΟΙ ΚΟΝΟΜΙ ΚΗΣ ΑΝ ΑΠΤ ΥΞΗΣ

1. ΑΥΤΟΤΕΛΕΣ ΤΜΗΜΑ ΤΟΠΙΚΗΣ ΟΙΚΟΝΟΜΙΚΗΣ ΑΝΑΠΤΥΞΗΣ

ΕΝ ΟΤ ΗΤΑ Γ Υ ΠΗΡΕΣΙΕΣ ΠΕΡΙ ΒΑΛΛ ΟΝ Τ ΟΣ ΚΑΙ ΠΟΙ ΟΤΗΤ ΑΣ ΖΩ ΗΣ**Α' ΔΙΕΥΘ ΥΝΣΗ ΠΟΛ ΕΟΔΟΜ ΙΑΣ**

- 1.Τμήμα Δόμησης και Πολεοδομικών Εφαρμογών
2. Τμήμα Ελέγχων και Διοικητικής Υποστήριξης

Β' ΔΙΕΥ ΘΥ ΝΣΗ ΠΕΡΙΒΑΛ Λ ΟΝΤΟ Σ ,ΚΑΘΑΡ ΙΟΤΗΤΑΣ Κ ΑΙ ΠΡ ΑΣΙΝΟΥ

1. Τμήμα Περιβάλλοντος ,Πρασίνου και Πολιτικής Προστασίας
- 2.Τμήμα Καθαριότητας και Ανακύκλωσης
- 3.Τμήμα Διαχείρισης και Συντήρησης Οχημάτων

ΕΝ ΟΤ ΗΤΑ Δ'ΥΠΗΡΕΣΙ ΕΣ ΚΟΙ ΝΩ ΝΙ ΚΗΣ ΠΡΟΣΤΑΣΙΑΣ , ΠΑΙ ΔΕΙ ΑΣ Κ ΑΙ ΠΟΛΙΤ Ι ΣΜΟΥ

Α .ΔΙΕΥ ΘΥ ΝΣΗ ΚΟΙΝΩΝΙΚΗΣ ΠΡ ΟΣΤΑΣΙΑΣ ,ΠΑΙΔΕΙΑΣ ΚΑΙ ΠΟΛΙΤ ΙΣΜ ΟΥ

- 1.Τμήμα Προσχολικής Αγωγής
- 2.Τμήμα ΚΑΠΗ , Κοινωνικής Προστασίας και Προαγωγής της Δημόσιας Υγείας
- 3.Τμήμα Παιδείας , Δια Βίου Μάθησης και Πολιτισμού

ΕΝ ΟΤ ΗΤΑ Ε'ΥΠΗΡΕΣΙ ΕΣ ΥΠΟΣΤ Η ΡΙ ΞΗΣ

Α. Δ ΙΕΥΘΥ ΝΣΗ ΔΙΟΙΚΗΤΙΚΩΝ Υ ΠΗΡ ΕΣΙΩΝ

1. Τμήμα Υποστήριξης Πολιτικών Οργάνων
- 2.Τμήμα Δημοτικής Κατάστασης και Ληξιαρχείου
- 3.Τμήμα Ανθρώπινου Δυναμικού

Β. ΔΙΕΥΘΥΝΣΗ Ο ΙΚΟΝΟΜ ΙΚΩΝ Υ ΠΗΡ ΕΣΙΩΝ

1. Τμήμα Προϋπολογισμού,Λογιστηρίου και Προμηθειών
- 2.Τμήμα Εσόδων και Περιουσίας
3. Τμήμα Ταμείου

Γ. Δ ΙΕΥΘΥ ΝΣΗ ΤΕ ΧΝΙΚΩΝ Υ ΠΗΡ ΕΣΙΩΝ

1. Τμήμα Συγκοινωνιακών και Κτιριακών Εργων
- 2.Τμήμα Υδραυλικών και Εγγειοβελτιωτικών Εργων
- 3.Τμήμα Ηλεκτρομηχανολογικών Εργων , Συγκοινωνιών και Εγκαταστάσεων

Δ. ΔΙΕΥ ΘΥΝΣΗ Κ .Ε. Π.

1. Τμήμα Εξυπηρέτησης Πολιτών
- 2.Τμήμα Εσωτερικής Ανταπόκρισης

ΑΠΟΚΕΝΤ ΡΩ ΜΕΝ ΕΣ ΥΠΗΡΕΣΙ ΕΣ ΔΗΜΟΤΙ ΚΩΝ ΕΝ ΟΤΗΤ ΩΝ

Α. ΔΗΜΟΤΙΚΗΣ ΕΝΟΤΗΤΑΣ ΧΑΙΡΩΝΕΙΑΣ

1. Γραφείο ΚΕΠ
2. Γραφείο Διοικητικών θεμάτων και εξυπηρέτησης του Πολίτη
3. Γραφείο Οικονομικών θεμάτων
4. Γραφείο συντήρησης Υποδομών
5. Κ.Α.Π.Η Δημοτικής Ενότητας Χαϊρώνειας

Β. ΔΗΜΟΤΙΚΗΣ ΕΝΟΤΗΤΑΣ ΔΑΥΛΕΙΑΣ

1. Γραφείο ΚΕΠ
2. Γραφείο Διοικητικών θεμάτων και εξυπηρέτησης του Πολίτη
3. Γραφείο Οικονομικών θεμάτων
4. Γραφείο συντήρησης Υποδομών
5. Κ.Α.Π.Η Δημοτικής Ενότητας Δαύλειας

Γ. ΔΗΜΟΤΙΚΗΣ ΕΝΟΤΗΤΑΣ ΚΟΡΩΝΕΙΑΣ

1. Γραφείο ΚΕΠ
2. Γραφείο Διοικητικών θεμάτων και εξυπηρέτησης του Πολίτη
3. Γραφείο Οικονομικών θεμάτων
4. Γραφείο Καθαριότητας και Ανακύκλωσης
5. Γραφείο συντήρησης Υποδομών
6. Κ.Α.Π.Η Δημοτικής Ενότητας Κορώνειας
7. Παιδικός Σταθμός Δημοτικής Ενότητας Κορώνειας

Δ. ΔΗΜΟΤΙΚΗΣ ΕΝΟΤΗΤΑΣ ΚΥΡΙΑΚΙΟΥ

1. Γραφείο ΚΕΠ
2. Γραφείο Διοικητικών θεμάτων και εξυπηρέτησης του Πολίτη
3. Γραφείο Οικονομικών θεμάτων
4. Γραφείο Καθαριότητας και Ανακύκλωσης
5. Γραφείο συντήρησης Υποδομών
6. Κ.Α.Π.Η Δημοτικής Ενότητας Κυριακίου
7. Παιδικός Σταθμός Δημοτικής Ενότητας Κυριακίου

ΕΠΙΤΡΟΠΕΣ	
1.	Οικονομική Επιτροπή
2.	Επιτροπή Ποιότητας Ζωής
3.	Εκτελεστική Επιτροπή
4.	Επιτροπή Αθλητισμού
5.	Επιτροπή Πολιτισμού και Παιδείας
6.	Δημοτική Επιτροπή Παιδείας
7.	Επιτροπή εξέτασης καταλληλότητας
8.	Επιτροπή Κοινωνικής Αρωγής Ανασφαλίστων
9.	Επιτροπή Συμβιβαστικής Επίλυσης Αμφισβητήσεων
10.	Επιστροφή καταστροφής αντικειμένων
11.	Επιτροπή αξιολόγησης και επιλογής
12.	Επιτροπή διενέργειας δημοπρασιών – 270/81
13.	Επιτροπή εκτίμησης καταλληλότητας
14.	Επιτροπή παραλαβής υπηρεσιών – 67 παρ.1 του Π.Δ/τος 28/80
15.	Επιτροπή παραλαβής μικρών έργων – 2 του άρθρου 15 του Π.Δ/τος 171/80

ΕΠΙΤΡΟΠΕΣ	
16.	Επιτροπή Διενέργειας Διαγωνισμών με αριθμό 3852/2010 με Ηλεκτρονικό Ανοικτό Δ
17.	Επιτροπή διενέργειας διαγωνισμών
18.	Επιτροπή Αξιολόγησης Αποτελεσμάτων
19.	Επιτροπή παραλαβής προμηθειών τρ
20.	Επιτροπή παραλαβής προμηθειών γό
21.	Επιτροπή παραλαβής προμήθειας κα ,φυτοφαρμάκων , αλατιού , ανταλλα
22.	Επιτροπή παραλαβής προμηθειών γ
23.	Επιτροπή παραλαβής προμηθειών υλ

ΕΠΙΤΡΟΠΕΣ	
24.	Επιτροπή παραλαβής προμηθειών τρ
25.	Επιτροπή Συντήρησης και Επισκευής Ο Λεβαδέων
26.	Επιτροπή για τη διεξαγωγή των δ
27.	Διαπαραταξιακή Επιτροπή για τη διεκ

Πίνακας 5.1. : Το ανθρώπινο δυναμικό

ΑΝΘΡΩΠΙΝΟ ΔΥΝΑΜΙΚΟ	
Ανθρώπινο Δυναμικό Υπηρεσιών Προγραμματισμού, Οργάνωσης και Πληροφορικής	
Πλήθος	Επίπεδο Εκπαίδευσης (ΠΕ, ΤΕ, ΛΕ)
1	Γενικός Γραμματέας
1	Νομικός συμβουλος
Ανθρώπινο Δυναμικό Ιδιαίτερου Γραφείου Δημάρχου	
Πλήθος	Επίπεδο Εκπαίδευσης (ΠΕ, ΤΕ, ΛΕ)
1	ΠΕ Διοικητικού
1	ΤΕ Διοικητικού
1	ΤΕ Διοικητικού-Λογιστικού
2	ΔΕ Διοικητικών
1	ΔΕ Οδηγών
1	Επιστημονικός συνεργάτης ΠΕ Πληροφορικής
1	Επιστημονικός συνεργάτης ΠΕ Χρηματοοικονομικής
1	Ειδικός συνεργάτης ΠΕ Νομικής
Ανθρώπινο Δυναμικό Υπηρεσιών Προγραμματισμού, Οργάνωσης και Πληροφορικής	
Πλήθος	Επίπεδο Εκπαίδευσης (ΠΕ, ΤΕ, ΛΕ)
1	ΠΕ Πληροφορικής

Ανθρώπινο Δυναμικό Υπηρεσιών Τοπικής Οικονομικής Ανάπτυξης	
Πλήθος	Επίπεδο Εκπαίδευσης (Γ)
1	ΔΕ Διοικητικού
1	ΔΕ Διοικητικού
1	ΔΕ Δομικών Έργων
Ανθρώπινο Δυναμικό Υπηρεσιών Περιβάλλοντος και Πολεοδομίας	
Πλήθος	Επίπεδο Εκπαίδευσης (Γ)
1	ΠΕ Χημικών
2	ΠΕ Γεωπόνων
3	ΔΕ Δενδροκόμων κηπουρικών
1	ΔΕ Τεχνιτών υδραυλικών
2	ΥΕ Εργατών κήπων
2	ΥΕ Εργατών Νεκροταφείων
1	ΥΕ Νεοκόρων
2	ΔΕ Διοικητικών
3	ΔΕ Οδηγών
3	ΔΕ Οδηγών
2	ΔΕ Χειριστών
1	ΔΕ Εποπτών καθαριότητας
1	ΔΕ Επιστατών καθαριότητας
17	ΥΕ Εργατών καθαριότητας
1	ΥΕ Εργατών καθαριότητας
2	ΤΕ Ηλεκτρολόγων
4	ΠΕ Πολιτικών μηχανικών
1	ΠΕ Αρχιτεκτόνων
1	ΤΕ Τοπογράφων μηχανικών
1	ΔΕ Δομικών έργων
1	ΔΕ Προσωπικού Η/Υ
1	ΥΕ Εργατών
1	ΤΕ Διοικητικού - Λογιστικού

Ανθρώπινο Δυναμικό Υπηρεσιών Κοινωνικής Προστασίας, Παιδείας, Υγείας, Πολιτισμού και Αθλητισμού	
Πλήθος	Επίπεδο Εκπαίδευσης (ΠΕ, ΤΕ, ΔΕ)
1	ΠΕ Νηπιαγωγών
2	ΠΕ Νηπιαγωγών
9	ΤΕ Βρεφονηπιοκόμων
1	ΤΕ Βρεφονηπιοκόμων
1	ΔΕ Βοηθών βρεφοκόμων
1	ΔΕ Μαγείρων
1	ΔΕ Βοηθών βρεφοκόμων
6	ΥΕ Προσωπικό καθαριότητας
1	ΥΕ Προσωπικό καθαριότητας
1	ΥΕ Βοηθητικό προσωπικό μαγείρων
1	ΠΕ Διοικητικού – Οικονομικού
1	ΠΕ Διεκπεραίωσης υποθέσεων πολ
1	ΤΕ Κοινωνικών λειτουργών
1	ΤΕ Φυσικοθεραπευτών
1	ΔΕ Βοηθών νοσηλευτών
1	ΔΕ Διοικητικού-Λογιστικού
4	ΔΕ Διοικητικού
1	ΤΕ Διοικητικού
1	ΤΕ Διοικητικού-Λογιστικού
10	ΥΕ Καθαριστριών σχολικών μονάδω
4	ΤΕ Μουσικών `
1	Τε Μουσικών (αρχιμουσικός μπάντ
8	ΔΕ Σχολικών Φυλάκων
Ανθρώπινο Δυναμικό Διοικητικών και Οικονομικών Υπηρεσιών	
Πλήθος	Επίπεδο Εκπαίδευσης (ΠΕ, ΤΕ, ΔΕ)
10	ΠΕ Διοικητικού – Οικονομικού
1	ΠΕ Διοικητικού – Οικονομικού
4	ΤΕ Διοικητικού – Λογιστικού
14	ΔΕ Διοικητικών
1	ΔΕ Διοικητικών
6	ΔΕ Διοικητικών
1	ΔΕ Εισπρακτόρων

1	ΥΕ Κλητήρων – Θυρωρών
3	ΥΕ Κλητήρων – Θυρωρών
Ανθρώπινο Δυναμικό Τεχνικών Υπηρεσιών	
Πλήθος	Επίπεδο Εκπαίδευσης (ΠΕ, ΤΕ, ΔΕ)
1	ΠΕ Τοπογράφων
4	ΠΕ Πολιτικών μηχανικών
1	ΠΕ Ηλεκτρολόγων μηχανικών
2	ΤΕ Πολιτικών μηχανικών
1	ΤΕ Εργοδηγών
1	ΔΕ Σχεδιαστών
2	ΔΕ Ελαιοχρωματιστών
1	ΔΕ Τεχνιτών
2	ΔΕ Τεχνιτών συντηρητών
1	ΔΕ Υδραυλικών
1	ΔΕ Υδραυλικών
2	ΔΕ Χειριστών
1	ΔΕ Ηλεκτρολόγων
1	ΔΕ Ηλεκτρολόγων
Ανθρώπινο Δυναμικό ΚΕΠ ΛΙΒΑΔΕΙΑΣ	
Πλήθος	Επίπεδο Εκπαίδευσης (ΠΕ, ΤΕ, ΔΕ, ΥΕ)
1	ΠΕ Διοικητικού
4	ΠΕ Διεκπεραίωσης υποθέσεων πολιτ
2	ΤΕ Διεκπεραίωσης υποθέσεων πολιτ
1	ΔΕ Διεκπεραίωσης υποθέσεων πολιτ
2	ΔΕ Διοικητικών
1	ΔΕ Διοικητικών


Ανθρώπινο Δυναμικό Αποκεντρωμένων Υπηρεσιών Δημ. Ενοτήτων Κορώνειας , Δαύλειας, Χαϊρώνειας , Κυρ	
Πλήθος	Επίπεδο Εκπαίδευσης (ΠΕ, ΤΕ, ΔΕ, ΥΕ)
1	ΠΕ Μεταλλειολόγων
3	ΠΕ Διεκπεραίωσης υποθέσεων πολιτ
1	ΤΕ Διεκπεραίωσης υποθέσεων πολιτ
1	ΔΕ Διεκπεραίωσης υποθέσεων πολιτ
8	ΔΕ Διοικητικών
5	ΔΕ Οδηγών
3	ΔΕ Χειριστών
4	ΥΕ Εργατών
1	ΥΕ Καθαριστριών
1	ΔΕ Βρεφοκόμων (υπο μεταταξη)

Το παραπάνω προσωπικό των 230 ατόμων αποτελείται από 4 μετακλητές θέσεις (γενικός γραμματέας και ειδικοί συνεργάτες), 1 δικηγόρο, 157 μονίμους υπαλλήλους, 7 μονίμους με προσωποπαγή θέση, 1 υπάλληλο σε οργανική θέση αορίστου χρόνου και 60 υπαλλήλους με προσωποπαγή θέση αορίστου χρόνου.

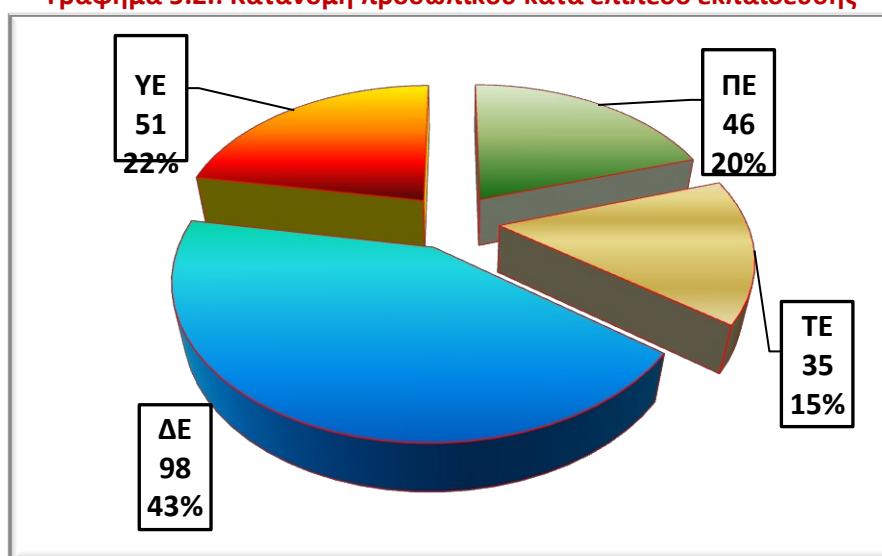
Πίνακας 5.2. – Κατανομή προσωπικού κατά σχέση εργασίας και επίπεδο εκπαίδευσης

Σχέση Εργασίας
Γενικός Γραμματέας
Ειδικές (Ειδ. Συνεργάτες)
Ειδική Αορ. Χρόνου
Οργανικές (Μόνιμοι)
Μόνιμοι (προσωποπαγείς)
Οργανικές Αορ. Χρόνου
Προσωποπαγείς Αορ. Χρ
Σύνολο
Ποσοστό %

Γράφημα 5.1.: Κατανομή προσωπικού κατά σχέση εργασίας



Γράφημα 5.2.: Κατανομή προσωπικού κατά επίπεδο εκπαίδευσης



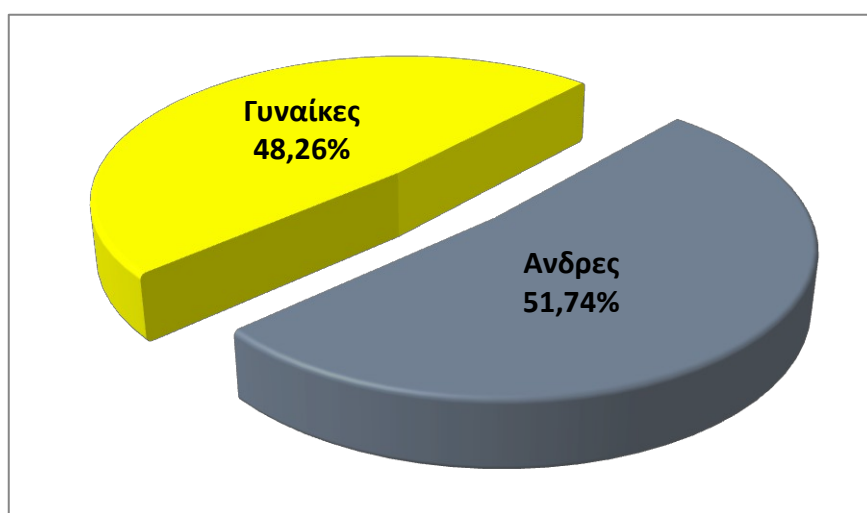
Από το προσωπικό 46 είναι πανεπιστημιακής εκπαίδευσης (ΠΕ), 35 τεχνολογικής εκπαίδευσης (ΤΕ), 98 δευτεροβάθμιας εκπαίδευσης (ΔΕ) και 51 υποχρεωτικής εκπαίδευσης (ΥΕ)

Οι άνδρες του προσωπικού ανέρχονται σε 119 (51,74%) και οι γυναίκες σε 111 (48,26%). Στους κλάδους Π.Ε. και Τ.Ε. οι γυναίκες είναι περισσότερες ενώ οι άνδρες είναι περισσότεροι μόνο στον κλάδο ΔΕ.

Πίνακας 5.3.: Κατανομή προσωπικού κατά φύλο

Φύλο
Ανδρες
Γυναίκες
Σύνολο
Ανδρες %
Γυναίκες %

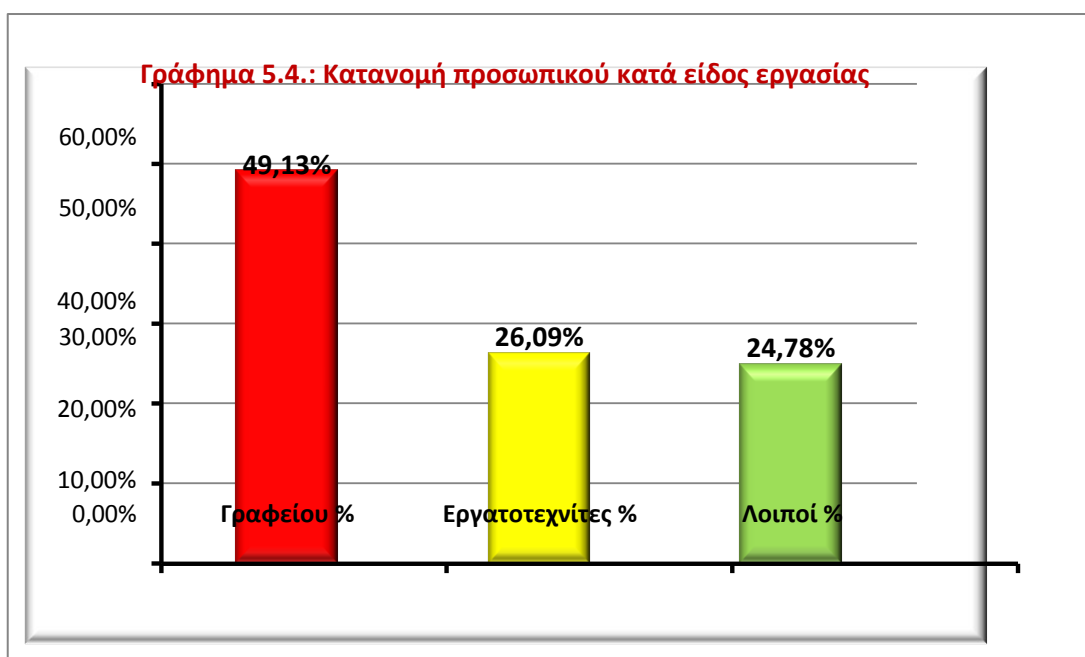
Γράφημα 5.3.: Κατανομή προσωπικού κατά φύλο



Οι 113 υπάλληλοι κάνουν δουλειές γραφείου ή έχουν διοικητικό ρόλο, οι 60 είναι εργατοτεχνίτες και οι 57 λοιπών ειδικοτήτων (οδηγοί, κλητήρες, μουσικοί, νηπιαγωγοί, σχολικοί φύλακες κλπ)

Πίνακας 5.4.: Κατανομή προσωπικού κατά είδος εργασίας

Είδος Εργασίας
Γραφείου
Εργατοτεχνίτες
Λοιποί
Σύνολο
Γραφείου %
Εργατοτεχνίτες %
Λοιποί %



ΚΑΤΑΓΡΑΦΗ ΣΥΣΤΗΜΑΤΩΝ
Πρότυπα - Συστήματα – Εργαλεία
Διαχειριστική Επάρκεια
Κοινό Πλαίσιο Αξιολόγησης
ISO 9001/2008
Επιμορφώσεις – Κατάρτιση
Σύστημα Διαχείρισης Επιχειρησιακών Πόρων
Σύστημα Διαχείρισης Γνώσης
Σύστημα Προγραμματισμού & Παρακολούθησης Έργων
Σύστημα Διαχείρισης Ανθρώπινου Δυναμικού

ΗΛΕΚΤΡΟΝΙΚΗ ΔΙΑΚΥΒΕΡΝΗΣΗ
Διαδικτυακή Πύλη
Ηλεκτρονική εξυπηρέτηση του πολίτη
Διαβούλευση
Τοπικό δίκτυο (lan)
Ασύρματο δίκτυο (w-lan)
Αριθμός web servers
Web servers/ Γραμμή επικοινωνία (εύρος ζώνης)

ΤΕΧΝΙΚΟΣ ΕΞΟΠΛΙΣΜΟΣ	
πλήθος	
20	
20	
20	
1	
1	
2	
28	
3	
1	
39	
9	
149	
40	
141	
25	
4	
4	
6	
8	
4	
9	
39	
63	
5	

ΑΞΙΟΛΟΓΗΣΗ ΤΗΣ ΥΦΙΣΤΑΜΕΝΗΣ ΚΑΤΑΣΤΑΣΗΣ	
ΤΟΜΕΑΣ	
ΟΡΓΑΝΩΤΙΚΗ ΔΟΜΗ ΚΑΙ ΣΥΣΤΗΜΑΤΑ ΛΕΙΤΟΥΡΓΙΑΣ	

ΤΟΜΕΑΣ

ΟΡΓΑΝΩΤΙΚΗ ΔΟΜΗ ΚΑΙ ΣΥΣΤΗΜΑΤΑ

**ΑΝΘΡΩΠΙΝΟ
ΔΥΝΑΜΙΚΟ**

ΤΟΜΕΑΣ	
<div data-bbox="213 504 547 533">ΑΝΘΡΩΠΙΝΟ ΔΥΝΑΜΙΚΟ</div>	

ΣΥΝΘΕΤΙΚΗ ΔΙΑΓΝΩΣΗ

- ❖ Το Επιχειρησιακό Πρόγραμμα περιλαμβάνει δράσεις για τη βελτίωση της διοικητικής ικανότητας του Δήμου ως δημόσιου οργανισμού και ως φορέα παροχής συλλογικών αγαθών και υπηρεσιών αλλά και ως θεσμού διασφάλισης της υλοποίησης πολιτικών με σκοπούς τη βελτίωση της αποτελεσματικότητας και της αποδοτικότητας της λειτουργίας του .
- ❖ Αναλύοντας τα δεδομένα της αξιολόγησης της υφιστάμενης κατάστασης του εσωτερικού περιβάλλοντος του Δήμου διαπιστώνεται η έλλειψη καταρτισμένου προσωπικού σε αρκετές ειδικότητες όπως και εν γένει προσωπικού σε συνδυασμό με την αύξηση του αριθμού των συνταξιοδοτήσεων και των μετακινήσεων /μετατάξεων στα πλαίσια της κινητικότητας και ταυτόχρονα τον περιορισμό των προσλήψεων , σε ένα περιβάλλον με συνεχώς αυξανόμενες αρμοδιότητες λόγω του θεσμικού πλαισίου και του πληθώρα των νόμων και διατάξεων , καθιστά ανεπαρκή τη στελέχωση του Δήμου .
- ❖ Επίσης κρίνεται αναγκαία η τροποποίηση του Οργανισμού Εσωτερικής Υπηρεσίας , η ανακατανομή του ανθρώπινου δυναμικού η τοποθέτηση κατά το δυνατόν του κατάλληλου προσωπικού στις κατάλληλες θέσεις ανάλογα με το αντικείμενο αλλά και το φόρτο εργασίας της κάθε υπηρεσίας , η εφαρμογή πρότυπων διαδικασιών ώστε να εξασφαλίζεται η ποιότητα των παρεχόμενων υπηρεσιών και να καθίσταται πιο εύκολη η μέτρηση δεικτών απόδοσης .
- ❖ Επίσης σημαντικό ρόλο για την αναβάθμιση των υπηρεσιών εκτός από τη συνεχή κατάρτιση του προσωπικού , είναι η ανάγκη ανανέωσης του μηχανογραφικού εξοπλισμού ,των ηλεκτρονικών υπηρεσιών προς τους πολίτες και γενικά της υλικοτεχνικής υποδομής .
- ❖ Διαπιστώνεται επίσης η έλλειψη λειτουργικότητας των χώρων που στεγάζουν τις υπηρεσίες του Δήμου

ΚΡΙΣΙΜΑ ΖΗΤΗΜΑΤΑ ΕΣΩΤΕΡΙΚΗΣ ΑΝΑΠΤΥΞΗΣ

Τα κρίσιμα ζητήματα που θα πρέπει να αντιμετωπιστούν στο Εσωτερικό

Περιβάλλον του Δήμου είναι :

Ο ργάνωση δομή και συστήματα λειτουργίας

- ❖ Βελτίωση της οργανωτικής δομής του Δήμου και των ΝΠΙΔ και η ανάπτυξη συνεργασιών με άλλους φορείς
- ❖ Βελτίωση της ποιότητας των παρεχόμενων υπηρεσιών και των διαδικασιών λειτουργίας του Δήμου
- ❖ Αναδιάρθρωση των υπηρεσιών και ορθολογικός καταμερισμός του ανθρώπινου δυναμικού
- ❖ Εφαρμογή διαδικασιών οργάνωσης , προγραμματισμού παρακολούθησης και αξιολόγησης της λειτουργίας του Δήμου
- ❖ Προσανατολισμός στη διοίκηση ποιότητας μέσω καθορισμού στόχων και μέτρησης της αποδοτικότητας και της αποτελεσματικότητας
- ❖ Εφαρμογή διαδικασιών για τη μείωση της εσωτερικής γραφειοκρατίας , βελτίωση συνεργασίας και συντονισμού μεταξύ των υπηρεσιών του Δήμου και μεταξύ των υπηρεσιών του Δήμου και των Νομικών Προσώπων
- ❖ Βελτίωση της καθημερινότητας του πολίτη

Α νθ ρώπ ι νο Δυ ναμι κό

- ❖ Επιμόρφωση , κατάρτιση και αξιοποίηση ανθρώπινου δυναμικού
- ❖ Στελέχωση σε έμπειρο και εξειδικευμένο προσωπικό μέσω των διαδικασιών κινητικότητας και μεταφορών /μετατάξεων
- ❖ Βελτίωση των υλικοτεχνικών υποδομών και ανάπτυξη του ανθρώπινου δυναμικού

1.1.5.2. Τα Οικονομικά του Δήμου

Πίνακας 5.5: Απολογιστικά Οικονομικά Στοιχεία του Δήμου (2012-2014)

ΕΝΤΥΠΟ ΕΠ_07: ΟΙΚΟΝΟΜΙΚΑ ΣΤΟΙΧΕΙΑ	
ΕΣΟΔΑ €	
0	ΤΑΚΤΙΚΑ ΕΣΟΔΑ
01	Πρόσοδοι από Ακίνητη Περιουσία
02	Πρόσοδοι από Κινητή Περιουσία
03	Εσοδα από Ανταποδοτικά Τέλη
04	Εσοδα από Λοιπά Τέλη & Δικαιώματα
05	Φόροι και Εισφορές
06	Εσοδα από Επιχορηγήσεις
07	Λοιπά Τακτικά Εσοδα
	ΓΕΝΙΚΟ ΣΥΝΟΛΟ ΤΑΚΤΙΚΩΝ ΕΣΟΔΩΝ
1	ΕΚΤΑΚΤΑ ΕΣΟΔΑ
11	Εσοδα από την Εκποίηση Περιουσίας
12	Επιχορηγήσεις για κάλυψη Λειτουργικών Δαπανών
13	Επιχορηγήσεις για Επενδυτικές Δαπάνες
14	Δωρεές-Κληρονομίες-Κληροδοσίες
15	Προσαυξήσεις-Πρόστιμα-Παράβολα
16	Λοιπά Εκτακτα Εσοδα
	ΓΕΝΙΚΟ ΣΥΝΟΛΟ ΕΚΤΑΚΤΩΝ ΕΣΟΔΩΝ
2	ΕΣΟΔΑ ΠΑΡΕΛΘΟΝΤΩΝ ΟΙΚΟΝΟΜΙΚΩΝ ΕΤΩΝ (ΠΟΕ) ΠΟΥ ΘΑ ΒΕΒΑΙΩΘΟΥΝ ΓΙΑ ΠΡΩΤΗ ΦΟΡΑ
21	Τακτικά Εσοδα
22	Εκτακτα Εσοδα
	ΓΕΝΙΚΟ ΣΥΝΟΛΟ ΕΣΟΔΩΝ ΠΑΡΕΛΘΟΝΤΩΝ ΟΙΚΟΝΟΜΙΚΩΝ ΕΤΩΝ (ΠΟΕ)

3	ΕΙΣΠΡΑΞΕΙΣ ΑΠΟ ΔΑΝΕΙΑ ΚΑΙ ΑΠΑΙΤΗΣΕΙΣ ΑΠΟ ΠΟΕ
31	Εισπράξεις από Δάνεια
32	Εισπρακτέα Υπόλοιπα Προηγούμενων Οικονομικών Ετών
	ΓΕΝΙΚΟ ΣΥΝΟΛΟ ΕΙΣΠΡΑΞΕΩΝ ΑΠΟ ΔΑΝΕΙΑ ΚΑΙ ΑΠΑΙΤΗΣΕΙΣ ΑΠΟ ΠΟΕ
4	ΕΙΣΠΡΑΞΕΙΣ ΥΠΕΡ ΤΟΥ ΔΗΜΟΣΙΟΥ ΚΑΙ ΤΡΙΤΩΝ ΚΑΙ ΕΠΙΣΤΡΟΦΕΣ ΧΡΗΜ
41	Εισπράξεις υπέρ Δημοσίου & Τρίτων
42	Επιστροφές Χρημάτων
	ΓΕΝΙΚΟ ΣΥΝΟΛΟ ΕΙΣΠΡΑΞΕΩΝ ΥΠΕΡ ΤΟΥ ΔΗΜΟΣΙΟΥ ΚΑΙ ΤΡΙΤΩΝ
5	ΧΡΗΜΑΤΙΚΟ ΥΠΟΛΟΙΠΟ
511	Χρηματικό Υπόλοιπο από Τακτικά Εσοδα
512	Χρηματικό Υπόλοιπο από Εκτακτα Εσοδα
	ΓΕΝΙΚΟ ΣΥΝΟΛΟ 5 ΧΡΗΜΑΤΙΚΟΥ ΥΠΟΛΟΙΠΟΥ
	ΓΕΝΙΚΟ ΣΥΝΟΛΟ ΕΣΟΔΩΝ

ΔΑΠΑΝΕΣ €	
6	ΕΞΟΔΑ ΧΡΗΣΗΣ
60	Αμοιβές και έξοδα προσωπικού
61	Αμοιβές αιρετών και τρίτων
62	Παροχές τρίτων
63	Φόροι και τέλη
64	Λοιπά γενικά έξοδα
65	Πληρωμές για την εξυπηρέτηση δημόσια πίστης
66	Δαπάνες προμήθειας αναλωσίμων
67	Πληρωμές για μεταβιβάσεις εισοδημάτων σε τρίτους παραχωρήσεις- παροχ
68	Λοιπά έξοδα
	ΣΥΝΟΛΟ Κ.Α. 6 ΕΞΟΔΩΝ ΧΡΗΣΗΣ
7	ΕΠΕΝΔΥΣΕΙΣ
71	Αγορές κτιρίων, τεχνικών έργων και προμήθειες παγίων
73	Έργα
74	Μελέτες, έρευνες, πειραματικές εργασίες και ειδικές δαπάνες
75	Τίτλοι πάγιας επένδυσης (συμμετοχές σε επιχειρήσεις)
	ΣΥΝΟΛΟ Κ.Α. 7 ΕΠΕΝΔΥΣΕΙΣ
8	ΠΛΗΡΩΜΕΣ ΠΟΕ , ΑΠΟΔΟΣΕΙΣ ΚΑΙ ΠΡΟΒΛΕΨΕΙΣ
81	Πληρωμές οφειλών παρελθόντων οικονομικών ετών (ΠΟΕ)
82	Λοιπές Αποδόσεις
85	Προβλέψεις μη είσπραξης εισπρακτέων υπολοίπων βεβαιωθέντων κατά τα παρελθόντα οικονομι
	ΣΥΝΟΛΟ Κ.Α. 8 ΠΛΗΡΩΜΕΣ ΠΟΕ, ΑΠΟΔΟΣΕΙΣ, ΠΡΟΒΛΕΨΕΙΣ
9	ΑΠΟΘΕΜΑΤΙΚΟ
91	Αποθεματικό
	ΣΥΝΟΛΟ Κ.Α. 9 ΑΠΟΘΕΜΑΤΙΚΟ
	ΓΕΝΙΚΟ ΣΥΝΟΛΟ ΔΑΠΑΝΩΝ (6-7-8-9)

Πηγές χρηματοδότησης του Δήμου

Οι βασικές πηγές χρηματοδότησης του Δήμου είναι:

- ❖ Οι ίδιοι πόροι από τέλη, δικαιώματα και εισφορές (τέλη καθυσριότητας, άρδευσης, κοινοχρήστων χώρων, λαϊκών αγορών κλπ) καθώς και από αξιοποίηση της περιουσίας (μισθώματα αγροκτημάτων, σύμβαση για δημοτικό στάδιο κλπ)
- ❖ Θεσμοθετημένες επιχορηγήσεις για λειτουργικές δαπάνες (Κ.Α.Π. για γενικές δαπάνες, λειτουργικές δαπάνες σχολείων, μισθώματα σχολείων, πολιτική προστασία κλπ)
- ❖ Οι επιστροφές των παρακρατηθέντων Κ.Α.Π (Ν.3756/2009)
- ❖ Τα προνοιακά επιδόματα (Ο Δήμος έχει την διαχείριση για όλο τον νομό Βοιωτίας)
- ❖ Οι Θεσμοθετημένες επιχορηγήσεις για επενδύσεις (Κ.Α.Π. επενδύσεων, συντηρήσεις-επισκευές σχολείων)
- ❖ Οι επιχορηγήσεις από συγχρηματοδοτούμενα προγράμματα με την Ε.Ε. είτε σε περιφερειακό επίπεδο (Π.Ε.Π.) είτε σε κεντρικό επίπεδο (τομεακά προγράμματα)
- ❖ Λοιπές έκτακτες επιχορηγήσεις
- ❖ Δάνεια για επενδυτικές δαπάνες (μόνο) και εφόσον τα οικονομικά του Δήμου πληρούν κάποια κριτήρια

Πρέπει να σημειώσουμε ότι η οικονομική κρίση έχει επηρεάσει σημαντικά τα έσοδα του Δήμου, τόσο από ίδιους πόρους όσο και από επιχορηγήσεις.

Η κρίση μείωσε τα εισοδήματα των πολιτών με αποτέλεσμα την μείωση της καταναλωτικής δαπάνης και συνεπώς μείωση των ιδίων εσόδων του Δήμου (άμεσα ως ποσοστό στα εισοδήματα ή έμμεσα λόγω αδυναμίας πληρωμής)

Επίσης η μείωση των εισοδημάτων επηρεάζει και τις επιχορηγήσεις αφού ,

οι θεσμοθετημένες (Κ.Α.Π.) συναρτώνται άμεσα από τις εισπράξεις της φορολογίας εισοδήματος και του ΦΠΑ ενώ ταυτόχρονα έχουμε και πολύ μεγάλη περικοπή στο Π.Δ.Ε.

Πίνακας 5.6.: Εισπράξεις 2011-2014 από Κ.Α.Π. και προνοιακά επιδόματα

Περιγραφή	
Κ.Α.Π. για γενικές δαπάνες	
Κ.Α.Π. για λειτ. δαπάνες σχολείων	
Για την καταβολή μισθωμάτων των σχολικών μονάδων	
Εσοδα για μεταφορά μαθητών Α/θμιας & Β/θμιας εκπαίδευσης	
Οφειλές Ελλ. Δημοσίου (άρθ. 27 Ν. 3756/09)	
	Σύνολο
Προνοιακά επιδόματα	

Διαπιστώνουμε την μεγάλη μείωση των εσόδων από Κ.Α.Π., η οποία από το 2009 υπερβαίνει το 60%


Πίνακας 5.7.: Ιδία Εσοδα 2011 -2014

ΠΗΓΗ ΕΣΟΔΩΝ
Ιδία έσοδα
Σύνολο εσόδων
Δείκτης ανεξαρτησίας

Τα ίδια έσοδα από το 2011 έως το 2014 αποτελούν το 20% - 22% των συνολικών εσόδων του Δήμου, ποσοστό που δείχνει και την ανεξαρτησία του Δήμου σε σχέση με τις επιχορηγήσεις και άλλες πηγές εσόδων

Πίνακας 5.8.: Ιδια Εσοδα 2011-2014 ανά κάτοικο

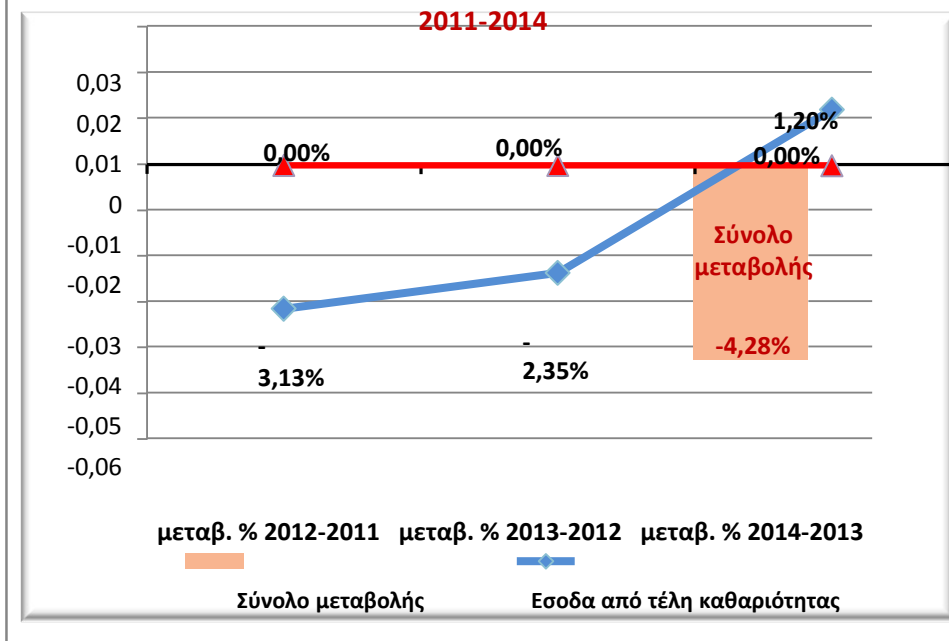
ΠΗΓΗ ΕΣΟΔΩΝ
Ιδια Εσοδα
Κάτοικοι

Γράφημα 5.5.: Ιδια και συνολικά έσοδα ανά κάτοικο 2011-2014**Πίνακας 5.9.: Τέλη καθαριότητας ανά κάτοικο 2011-2014**

ΠΗΓΗ ΕΣΟΔΩΝ
Τέλη καθαριότητας
Κάτοικοι

Δηλαδή σε κάθε κάτοικο αντιστοιχούν κατά μέσο όρο 72,77 ευρώ έως 76,93 ευρώ κατά μέσο όρο ετήσια

Γράφημα 5.6.: Μεταβολή (%) εισπράξεων και συντελεστών τελών καθαριότητας 2011-2014



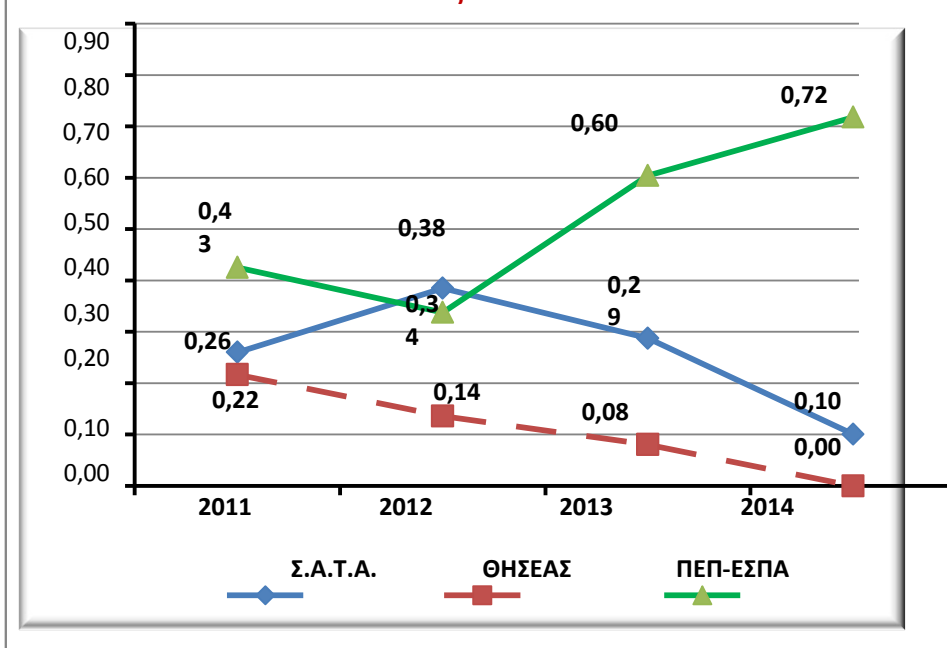
Βλέπουμε στο παραπάνω γράφημα ότι ενώ οι συντελεστές των τελών καθαριότητας δεν έχουν αυξηθεί (τιμές 0,00% στον οριζόντιο άξονα) οι εισπράξεις έχουν μειωθεί κατά -4,28% , ως αποτέλεσμα της οικονομικής κρίσης

Πίνακας 5.10.: Εξέλιξη επιχορηγήσεων για επενδύσεις 2011-2014

Κ.Α.Π. επενδύσεων (ΣΑΤΑ)
ΘΗΣΕΑΣ
ΠΕΠ.-ΕΣΠΑ
Λοιπές επιχορηγήσεις

Εχει διαπιστωθεί ότι με κάθε δημοτική αρχή στο πρώτο έτος οι επιχορηγήσεις για επενδύσεις βρίσκονται στο χαμηλότερο σημείο και κορυφώνονται το τελευταίο έτος.

Γράφημα 5.7.: Συμμετοχή(%) ΣΑΤΑ-ΘΗΣΕΑ-ΕΣΠΑ στις συνολικές επιχορηγήσεις για επενδύσεις 2011-2014



Σημείωση: Στα συνολικά έσοδα που χρησιμοποιήθηκαν για τους παραπάνω πίνακες και δείκτες δεν περιλαμβάνονται οι εισπράξεις υπέρ τρίτων και το χρηματικό υπόλοιπο.

Πίνακας 5.11.: Συνολικές εισπράξεις 2011-2014

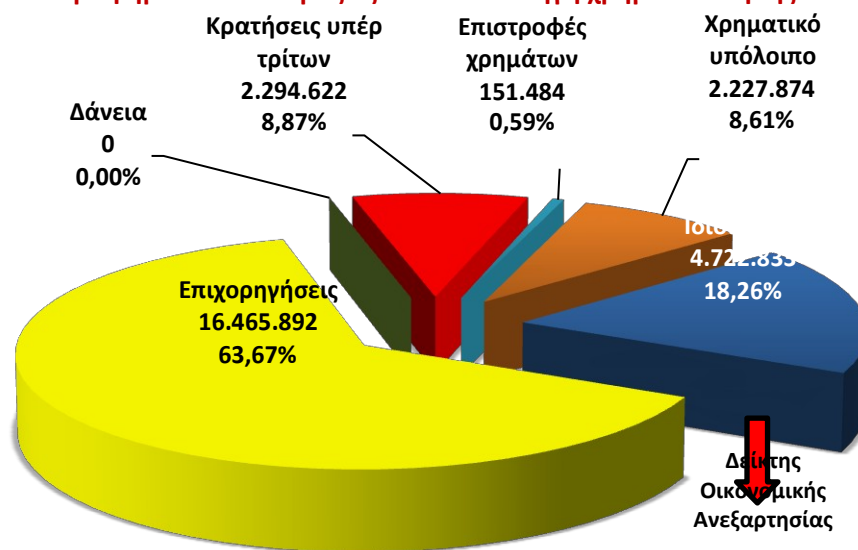
Κ.Α.	Περιγραφή
0	Τακτικά Έσοδα
1	Εκτακτα Έσοδα
2	Έσοδα Π.Ο.Ε.
31	Δάνεια
32	Εισπρακτέα Υπόλοιπα
4	Εισπράξεις υπέρ τρίτων
5	Χρημ. Υπόλοιπο

Στον παρακάτω πίνακα παρουσιάζονται αναλυτικότερα οι πηγές χρηματοδότησης του Δήμου για τα έτη 2014 και 2013

Πηγές χρηματοδότησης ετών 2014 -2013

Πίνακας 5.12.: Εισπράξεις 2014-2013 κατά πηγή χρηματοδότησης

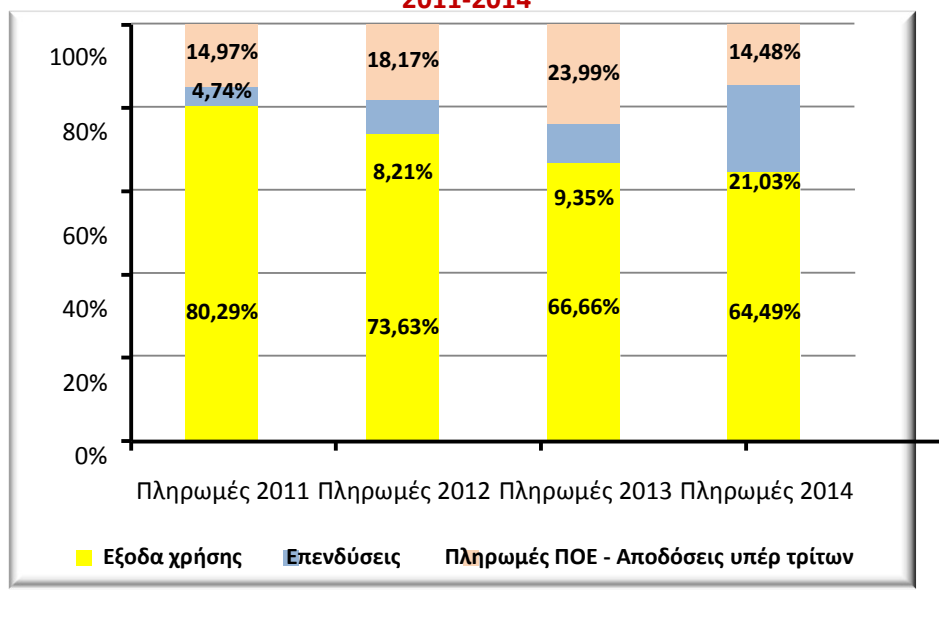
Ιδιοι Πόροι
Ιδιοι Πόροι-γενικά
Τέλη καθαριότητας
Τέλη άρδευσης
Τέλη ύδρευσης - αποχέτευσης
Σύνολο Ιδιοι Πόροι
Επιχορηγήσεις
Κ.Α.Π για γενικές δαπάνες
Λειτουργ. δαπάνες Σχολείων
Μισθώματα Σχολείων
Προνοιακά Επιδόματα
Οφειλές Ελληνικού Δημοσίου
Κεντρ. Φόροι-Τέλη κλπ
Οικογεν. Εναρμόνιση (ΕΕΤΑΑ)
Πολιτική προστασία
Επιχορ. Λειτουργ. Δαπάνες
Σύνολο Επιχορηγ. Λειτουργ. Δαπάνες
Κ.Α.Π. επενδύσεων
Συντηρήσεις Σχολείων
Πράσινο Ταμείο
ΘΗΣΕΑΣ
Υπ. Εσωτερικών
ΟΠΑΑΧ
Π.Ε.Π.-ΕΣΠΑ
Ταμείο Συνοχής
Οφειλές Ελληνικού Δημοσίου
Σύνολο Επιχορηγ. Επενδύσεων
Γενικό Σύνολο Επιχορηγήσεων
Δάνεια
Κρατήσεις υπέρ τρίτων
Επιστροφές χρημάτων
Χρηματικό Υπόλοιπο
Γενικό Σύνολο Εσόδων

Γράφημα 5.8.: Εισπράξεις 2014 κατά πηγή χρηματοδότησης**Δαπάνες του Δήμου**

Από την εκτέλεση των προϋπολογισμών του Δήμου 2011-2014 φαίνεται ότι το μεγαλύτερο μέρος των εξόδων πηγαίνει στα έξοδα χρήσης – παροχή υπηρεσιών.

Πίνακας 5.13.: Πληρωμές του Δήμου 2011-2014

Κ.Α.	Περιγραφή
6.	Εξοδα χρήσης
7.	Επενδύσεις
8	Πληρωμές ΠΟΕ - Αποδόσεις υπέρ τρίτων - Προβλέψεις
9.	Αποθεματικό
	Σύνολα

Γράφημα 5.9.: Συμμετοχή (%) ομάδων δαπανών στις συνολικές πληρωμές 2011-2014**Πίνακας 5.14.: Συμμετοχή κόστους απασχόλησης στα έξοδα χρήσης**

ΠΗΓΗ ΕΞΟΔΩΝ
Συνολικό κόστος απασχόλησης
Εξοδα Χρήσης

Πίνακας 5.15.: Μεταβολή (%) κόστους απασχόλησης, εξόδων χρήσης και συνόλου εξόδων 2011-2014

ΠΗΓΗ ΕΞΟΔΩΝ
Κόστος απασχόλησης
Εξοδα Χρήσης
Σύνολο εξόδων

Βλέπουμε ότι το κόστος απασχόλησης μειώθηκε το 2014 κατά 24,10% σε σχέση με το 2011 γεγονός που οφείλεται τόσο στα μέτρα της κρίσης όσο και στην μείωση του προσωπικού.

Ο κυριότερος λόγος της πολύ μεγάλης συμμετοχής των εξόδων χρήσης στο σύνολο των εξόδων είναι η μεγάλη συμμετοχή σε αυτά των προνοιακών επιδομάτων, αρμοδιότητα που ανέλαβε ο Δήμος το 2011 για όλο τον Νομό Βοιωτίας.

Πίνακας 5.16.: Συμμετοχή (%) προνοιακών επιδομάτων στα έξοδα χρήσης 2011-2014

ΠΗΓΗ ΕΞΟΔΩΝ
Πληρωμές προνοιακών επιδομάτων
Εξοδα χρήσης

Πίνακας 5.17.: Συμμετοχή (%) τοκοχρεωλύσιων στα έξοδα χρήσης 2011-2014

ΠΗΓΗ ΕΞΟΔΩΝ
Τοκοχρεωλύσια
Εξοδα χρήσης

Το 2013, 2014 και 2015 θεσμοθετήθηκε περίοδος χάριτος και οι Δήμοι για τα δάνεια του Τ.Π. & Δανείων πλήρωναν μόνο τόκους και όχι χρεωλύσια. Από το 2016 θα αρχίσουν πάλι να πληρώνονται χρεωλύσια και αυτό θα επιβαρύνει τον οικονομικό προγραμματισμό

Πίνακας 5.18: Πληρωμές για έργα 2011-2014

ΠΗΓΗ ΕΞΟΔΩΝ
Εργα
Σύνολο επενδύσεων

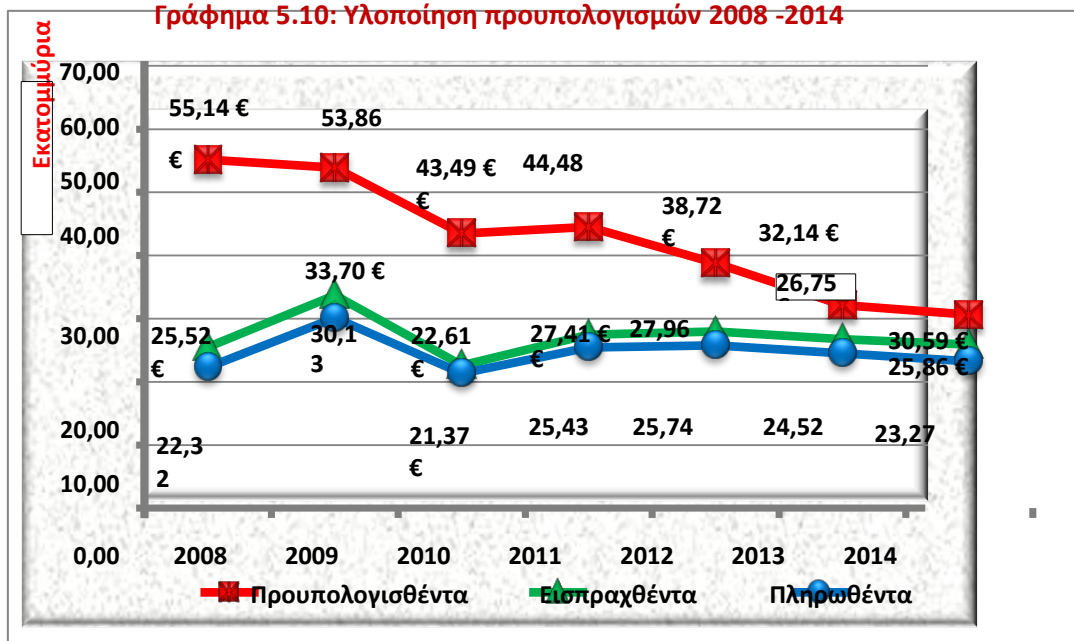
Πίνακας 5.19: Πληρωμές υποχρεώσεων Π.Ο.Ε. 2011 -2014

ΠΗΓΗ ΕΞΟΔΩΝ
Πληρωμές Π.Ο.Ε.

Πίνακας 5.20.: Πληρωμές για ηλεκτρικό ρεύμα 2011-2014

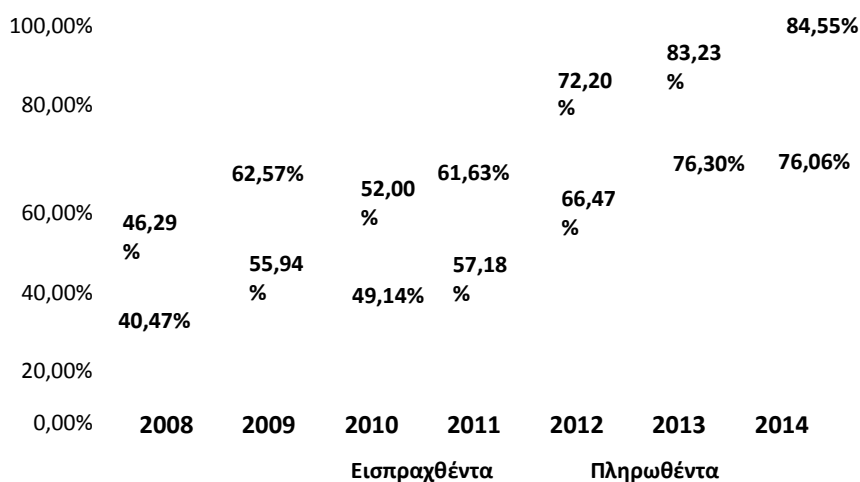
Περιγραφή
Φωτισμός κοινοχρήστων χώρων
Ηλεκτρικό ρεύμα για αντλιοστάσια άρδευσης
Ηλεκτρικό ρεύμα για αντλιοστάσια ύδρευσης
Ηλεκτρικό ρεύμα για μονάδα βιολογικού καθαρισμού Δαύλειας
Φωτισμός δημοτικών καταστημάτων
Λοιπές καταναλώσεις

Γράφημα 5.10: Υλοποίηση προϋπολογισμών 2008 -2014





Γράφημα 5.11.: Υλοποίηση προϋπολογισμών 2008-2014



Από το γράφημα αυτό βλέπουμε την προοδευτική αύξηση του ποσοστού υλοποίησης του προϋπολογισμού τόσο ως προς τα έσοδα όσο και ως προς τα έξοδα

Ισολογισμός έτους 2013

Παρακάτω παρουσιάζουμε συνοπτικά τον Ισολογισμό και τα αποτελέσματα χρήσης του 2013 αφού του 2014 εγκρίνονται από το Δ.Σ. τον Οκτώβριο

Πίνακας 5.21.: Συνοπτικός Ισολογισμός έτους 2013

ΕΝΕΡΓΗΤΙΚΟ
Έξοδα εγκατάστασης
Ενσώματες ακινητοποιήσεις
Συμμετοχές και άλλες μακροπρόθεσμες απαιτήσεις
Σύνολο πάγιου ενεργητικού
Απαιτήσεις
Χρηματικά Διαθέσιμα
Σύνολο κυκλοφορούντος ενεργητικού
Σύνολο ενεργητικού
Κεφάλαιο
Επιχορηγήσεις
Αποτελέσματα εις νέον
Καθαρή θέση
Προβλέψεις για έξοδα
Μακροπρόθεσμες υποχρεώσεις
Μακροπρόθεσμες υποχρεώσεις πληρωτέες στην επόμενη χρήση
Υποχρεώσεις σε προμηθευτές
Λοιπές βραχυπρόθεσμες υποχρεώσεις
Σύνολο υποχρεώσεων
Σύνολο παθητικού

Πίνακας 5.22.: Αποτελέσματα χρήσεως έτους 2013

Κύκλος εργασιών
Κόστος αγαθών και υπηρεσιών
Μικτά αποτελέσματα εκμετάλλευσης
Άλλα έσοδα εκμετάλλευσης
Σύνολο
Σύνολο εξόδων διοίκησης και διάθεσης
Μερικά αποτελέσματα εκμετάλλευσης
Χρηματοοικονομικά έσοδα
Χρηματοοικονομικά έξοδα
Προβλέψεις υποτίμησης τίτλων
Ολικά αποτελέσματα εκμετάλλευσης
Έκτακτα και ανόργανα έσοδα
Έκτακτα και ανόργανα έξοδα
Αποτελέσματα χρήσεως

Περιουσία του Δήμου

Ο Δήμος δεν έχει μελετήσει αν η περιουσία του είναι αξιοποιήσιμη και αν ναι με ποιο τρόπο, με ποιες μεθόδους και τι ακριβώς θα αποφέρει στα ταμεία του Δήμου ή στην τοπική κοινωνία.

Προς το παρόν τα μόνα έσοδα που έχει ο Δήμος από την περιουσία είναι από την εκμίσθωση κάποιων αγροκτημάτων και από το Δημοτικό Στάδιο, για ποσά που δεν μπορούν να συνεισφέρουν ουσιαστικά στα οικονομικά του Δήμου.

Πίνακας 5.23.: Πάγια Περιουσία του Δήμου (Ισολογισμός 2013)

Λογαριασμοί	
Β. ΕΞΟΔΑ ΕΓΚΑΤΑΣΤΑΣΕΩΣ	
1.	Έξοδα ιδρύσεως & πρώτης εγκαταστάσεως
4.	Λοιπά έξοδα εγκαταστάσεως
Γ. ΠΑΓΙΟ ΕΝΕΡΓΗΤΙΚΟ	
II. Ενσώματες ακινητοποιήσεις	
1.	Γήπεδα - Οικόπεδα
1α.	Πλατείες-Πάρκα-Παιδότοποι κοινής χρήσεως
1β.	Οδοί -Οδοστρώματα κοινής χρήσεως
1γ.	Πεζοδρόμια κοινής χρήσεως
2.	Ορυχεία, Μεταλλεία, Λατομεία, Αγροί, Φυτείες, Δάση
3.	Κτίρια και τεχνικά έργα
3α.	Κτιριακές εγκαταστάσεις κοινής χρήσεως
3β.	Εγκ/σεις ηλεκτροφωτισμού κοινής χρήσεως
3γ.	Λοιπές μόνιμες εγκαταστάσεις κοινής χρήσεως
4.	Μηχανήματα - τεχνικές εγκαταστάσεις και λοιπός μηχανολογικός εξοπλισμός
5.	Μεταφορικά μέσα
6.	Έπιπλα και λοιπός εξοπλισμός
7.	Ακινήτοποιήσεις υπό εκτέλεση
Σύνολο ακινητοποιήσεων	

Κεφάλαιο 1.2. : Καθορισμός της στρατηγικής του Δήμου

Με τα προηγούμενα βήματα ολοκληρώθηκε ο εντοπισμός των κρίσιμων ζητημάτων τοπικής και εσωτερικής ανάπτυξης που θα πρέπει να αντιμετωπίσει ο Δήμος κατά την επόμενη πενταετία.

Σκοπός του παρόντος βήματος είναι:

1. η διατύπωση του οράματος
2. η διατύπωση των κατευθυντηρίων πολιτικών επιλογών της Δημοτικής Αρχής για την επόμενη περίοδο
3. η επιλογή της στρατηγικής που θα ακολουθήσει ο Δήμος
4. η εξειδίκευση της στρατηγικής σε προτεραιότητες , Άξονες, Μέτρα και Στόχους

1.2.1. Το Οραμα και οι αρχές του Δήμου

Διατυπώνεται το όραμα για την ανάπτυξη του Δήμου (Περιοχή-Δημότες-Οργανισμός)

Αποστολή του Δήμου είναι:

«Η διακυβέρνηση των τοπικών υποθέσεων και η παροχή δημόσιων αγαθών και υπηρεσιών για την ικανοποίηση αναγκών των κατοίκων και των τοπικών φορέων, με απώτερο σκοπό τη βιώσιμη κοινωνική και οικονομική ανάπτυξη της περιοχής του».

Ο ραμα: Αποτελεί συνοπτική διατύπωση της μελλοντικής επιθυμητής κατάστασης του Δήμου ως γεωγραφικής μονάδας και ως οργανισμού, για την επόμενη μεσο-μακροπρόθεσμη περίοδο, την οποία θα επιδιώξει με την εφαρμογή της στρατηγικής που θα επιλέξει και με την ευρύτερη δυνατή κοινωνική συναίνεση.

Διατυπώνεται επίσης συνοπτική αναφορά στις κατευθυντήριες πολιτικές επιλογές της Δημοτικής Αρχής για την επόμενη πενταετία.

Κατευθυντήριες αρχές: Η φιλοσοφία, οι αξίες και οι γενικές αρχές για τον τρόπο προσέγγισης της αποστολής και του οράματος, για τον τρόπο διαχείρισης των σχέσεων με τους πολίτες, για τον τρόπο διοίκησης και εκτέλεσης των δραστηριοτήτων και για τον τρόπο διαχείρισης των πόρων του Δήμου

1.2.1.1. Η φιλοσοφία δράσης της δημοτικής αρχής, το καθοδηγητικό πλαίσιο

Η Δημοτική Αρχή ανέλαβε την διοίκηση του Δήμου με στόχο το ξεκίνημα μιάς νέας πορείας για την ανάπτυξη του Δήμου, ασκώντας μία άλλη πολιτική, η οποία θα δίνει λύσεις στα προβλήματα της πόλης και των χωριών.

Για την Δημοτική Αρχή η ανάληψη της διοίκησης του Δήμου είναι συνέχεια του αγώνα που έδινε και δίνει σε τοπικό επίπεδο, απέναντι στην πρωτοφανή οικονομική, κοινωνική και θεσμική κρίση που πλήττει όλη τη χώρα.

Μέσα σε αυτή την κρίση που, πλήττει βάνανυσα την τοπική αυτοδιοίκηση, καταλύει την αυτονομία της και μετατρέπει τους αιρετούς σε διαχειριστές μιας μίζερης καθημερινότητας, αντιστρατεύεται τον δημόσιο χαρακτήρα των βασικών κοινωνικών αγαθών προς όφελος των οργανωμένων ιδιωτικών συμφερόντων. Αντιστρατεύεται την αειφόρο, αυτοτελή τοπική ανάπτυξη, εξαντλεί τους φυσικούς πόρους στο βωμό του κέρδους και δεν εξυπηρετεί τις πραγματικές κοινωνικές ανάγκες

Είναι πια επείγον να γίνει μια αλλαγή, μια αναγέννηση του θεσμού. Η Δημοτική Αρχή να μην βλέπει την πόλη σαν άθροισμα λειτουργιών και υπηρεσιών, αλλά να την αντιμετωπίσει σαν πλαίσιο της ζωής των ανθρώπων, των προβλημάτων τους, των παθών τους και των ελπίδων τους. Να δει την πόλη ως σύνολο, να έρθει σε ρήξη με τις αδυναμίες της και να σχεδιάσει το μέλλον της.

Η πρόταση, της Δημοτικής Αρχής, για την επίτευξη αυτού του στόχου επιμερίζεται σε πέντε κατευθύνσεις, οι οποίες αποτελούν την διακήρυξή της.

Πέντε έννοιες που θέλει να εντυπωθούν στη σκέψη των συνδημοτών και να πάρουν περιεχόμενο μέσα στην κοινή δράση όλων.

I) ΑΛΛΗΛΕΓΓΥΗ

Η αλληλεγγύη αποτελεί υποχρεωτική προτεραιότητα, λόγω των συνθηκών της κρίσης και της μεγάλης ανάγκης στην οποία βρίσκονται πολλοί συνάνθρωποί μας. Όμως η αλληλεγγύη δεν είναι μόνο συγκυριακή στάση, είναι πρωταρχική κοινωνική αξία και ο Δήμος πρέπει να την προτάξει.

Κεντρικό στοιχείο του προγράμματος είναι να εμπνεύσει στην κοινωνία τις αξίες της αλληλεγγύης και της προσφοράς, με στόχο τη δημιουργία δικτύου εθελοντικής συμμετοχής.

II) Ν Ε Ο Μ Ο Ν Τ Ε Λ Ο Δ Η Μ Ο Τ Ι Κ Η Σ Δ Ι Ο Ι Κ Η Σ Η Σ

Ο Δήμος αντί να τρέχει ασθμαίνοντας πίσω από τα προβλήματα, πρέπει να οργανώσει τις υπηρεσίες του με νέο πνεύμα, ώστε να γίνει παραγωγικός και αποτελεσματικός. Ταυτόχρονα πρέπει να αναπτύξει διαφανείς μηχανισμούς δημοκρατικού ελέγχου και τακτικού δημόσιου απολογισμού.

Στόχος είναι ένας Δήμος οικονομικά, λειτουργικά και θεσμικά ισχυρός, ώστε να μπορέσει να ανταποκριθεί στις ανάγκες της τοπικής κοινωνίας. Για να πετύχει το στόχο αυτό, θέλει τη συνεργασία και τη συστράτευση των εργαζομένων στο Δήμο. Ο Δήμος διαθέτει άξια υπηρεσιακά στελέχη, με τα οποία μπορεί να οικοδομήσει σχέση εμπιστοσύνης.

III) ΣΥΜΜΕΤΟ ΧΗ

Η ενεργή συμμετοχή των πολιτών είναι προϋπόθεση και θεμελιακό συστατικό της οικοδόμησης ενός νέου υγιούς μοντέλου δημοτικής διοίκησης. Απαιτείται η δημιουργία δικτύων και συμμετοχικών θεσμών και η ενθάρρυνση της συλλογικής και ατομικής πρωτοβουλίας

IV) Α Ν Α Δ Ε Ι Ξ Η Τ Ο Υ Δ Η Μ Ο Υ

Ο Δήμος μπορεί να αναδειχθεί μέσα από την ιστορία του, την πολιτιστική του ταυτότητα και την φυσική του ομορφιά. Η οικοδόμηση νέας ταυτότητας για την πόλη και την περιοχή είναι διαδικασία γνώσης, διαλόγου, και ενεργοποίησης ιδεών.

Στόχος είναι η εκμετάλλευση τα συγκριτικών πλεονεκτημάτων και να αναβαθμιστεί η εικόνα της περιοχής στον χάρτη της ελληνικής επικράτειας. Η στρατηγική είναι, μέσα από την ισόρροπη κι αειφόρο ανάπτυξη κάθε περιοχής του Δήμου, να πετύχουμε το μέγιστο δυνατό αποτέλεσμα σε προστιθέμενη κοινωνική αξία, σε κοινωνικό πλούτο, σε εισοδήματα και απασχόληση, σε ποιότητα ζωής για τους πολίτες.

V) ΠΟΛΙΤΙΣΜΟΣ - ΑΘΛΗΤΙΣΜΟΣ

Ο πολιτισμός είναι καθολικό πρόγραμμα που περιλαμβάνει, εκτός από την πολιτιστική δράση, τη σκέψη και τη συζήτηση πάνω στην κοινωνία και τη ζωή που θέλουμε. Η βιώσιμη, αισθητικά αναβαθμισμένη πόλη, η εκπαίδευση, η ανάπτυξη με σεβασμό στο περιβάλλον, η πρόνοια, οι δημοκρατικοί θεσμοί, η υγεία, εν τέλει όλες οι εκδηλώσεις της ζωής μας είναι ο πολιτισμός που οραματιζόμαστε για τον Δήμο.



1.2.2. Οι κατευθυντήριες γραμμές της στρατηγικής του Δήμου

ΚΑΤΕΥΘΥΝΤΗΡΙΕΣ ΕΠΙΛΟΓΕΣ

Στις σημερινές συνθήκες ο Δήμος καλείται να παίξει ένα πολύ πιο σύνθετο ρόλο από ότι στο παρελθόν. Ταυτόχρονα με :

- ❖ την ολοκλήρωση των βασικών υποδομών και
- ❖ την υλοποίηση έργων πνοής για την πόλη και τους οικισμούς,

ο Δήμος πρέπει να αντιμετωπίσει νέες και συχνά σκληρές προκλήσεις στο πεδίο:

- της παροχής υπηρεσιών με περιορισμένα μέσα και πόρους,
- της κάλυψης των κοινωνικών αναγκών που γίνονται ολοένα και πιο επιτακτικές,
- της προστασίας του περιβάλλοντος που αντιμετωπίζει νέες απειλές,
- της αντιμετώπισης της ανεργίας

Προϋποθέσεις για την επίτευξη των παραπάνω αποτελούν:

- ✓ Η κινητοποίηση περιφερειακών και εθνικών πόρων και δυνατοτήτων
- ✓ Ο σχεδιασμός και η υιοθέτηση ολοκληρωμένων παρεμβάσεων
- ✓ Η προώθηση της ενεργού συμμετοχής των πολιτών
- ✓ Ανάπτυξη σχέσεων συνεργασίας με Αυτοδιοίκηση Α & Β βαθμού τοπικούς φορείς
- ✓ Ο σεβασμός των αρχών της αειφόρου ανάπτυξης
- ✓ Η προώθηση της κοινωνικής δικαιοσύνης και αλληλεγγύης
- ✓ Η καλλιέργεια και η αποδοχή της πολιτισμικής ποικιλομορφίας
- ✓ Η ισότιμη εξυπηρέτηση όλων των κατοίκων χωρίς διακρίσεις
- ✓ Η ανταπόκριση στις ανάγκες και στα αιτήματα των πολιτών
- ✓ Η διαφάνεια και χρηστή διαχείριση
- ✓ Η ισόρροπη ανάπτυξη των δημοτικών ή τοπικών κοινοτήτων

1.2.3. Εξειδίκευση της Στρατηγικής του Δήμου

Η στρατηγική του Δήμου αποτελεί συνεκτικό σύνολο στόχων και πολιτικών, που αποσκοπούν στην εκπλήρωση της αποστολής και στην επίτευξη του οράματός του.

Η διαμόρφωση της στρατηγικής σημαίνει :

1. τον προσδιορισμό των κρίσιμων ζητημάτων τοπικής ανάπτυξης που θα αντιμετωπίσει ο Δήμος και
2. τη διαμόρφωση των κατάλληλων εσωτερικών στρατηγικών επιλογών που θα διασφαλίσουν την επιτυχή προσέγγιση των ως άνω γενικών στόχων τοπικής ανάπτυξης.

Η διατύπωση της στρατηγικής του Δήμου γίνεται μέσω του καθορισμού Αξόνων, Μέτρων και Στόχων, με αντικείμενο:

- α. την προώθηση της οικονομικής, κοινωνικής και πολιτιστικής ανάπτυξης της περιοχής.
- β. την ικανοποίηση των αναγκών των αποδεκτών των υπηρεσιών του Δήμου
- γ. την αναβάθμιση της διοικητικής ικανότητάς του (με τη βελτίωση της λειτουργίας των υπηρεσιών και των οργάνων του, την ανάπτυξη του ανθρώπινου δυναμικού και της υλικοτεχνικής υποδομής του)
- δ. τη βελτίωση της οικονομικής του κατάστασης.

1.2.3. Καθορισμός των αξόνων

Η εξειδίκευση της στρατηγικής ξεκινά με τον προσδιορισμό των αξόνων. Ενδεικτικά, οι άξονες αυτοί αφορούν:

- A. στην προστασία του περιβάλλοντος και στη βελτίωση της ποιότητας ζωής
- B. στην ενίσχυση της κοινωνικής μέριμνας και των μέτρων για την υγεία, την παιδεία, τον πολιτισμό και τον αθλητισμό
- Γ. στην οικονομική ανάπτυξη και απασχόληση
- Δ. στην ανάπτυξη του Δήμου , ως οργανισμών, και στη βελτίωση των σχέσεών τους με τους πολίτες, τους λοιπούς δημόσιους και άλλους τοπικούς φορείς.

Κατά συνέπεια οι προτεινόμενοι άξονες του Στρατηγικού Σχεδίου είναι τέσσερις:

Άξονας 1^{ος}	«Περιβάλλον και ποιότητα ζωής»
Άξονας 2^{ος}	«Κοινωνική Πολιτική, Υγεία, Παιδεία, Πολιτισμός και Αθλητισμός»,
Άξονας 3^{ος}	«Τοπική Οικονομία και Απασχόληση»
Άξονας 4^{ος}	«Βελτίωση Διοικητικής Ικανότητας και της Οικονομικής Κατάστασης του Δήμου»

για κάθε έναν από τους οποίους εξειδικεύονται Μέτρα και Στόχοι τοπικής ή εσωτερικής ανάπτυξης.

1.2.4. Καθορισμός των Μέτρων

ΑΞΟΝΑΣ 1 : Προστασία του περιβάλλοντος και βελτίωση της ποιότητας ζωής
Άξονας 2 : Κοινωνική Πολιτική-Παιδεία-Πολιτισμός και Αθλητισμός
Άξονας 3 : Τοπική Οικονομία-Απασχόληση

Άξονας 4 : Βελτίωση της
Διοικητικής και της Οικονομικής Ικανότητας του Δήμου

Μετά από την ιεράρχηση των ζητημάτων άμεσης προτεραιότητας τοπικής ανάπτυξης, επιλέγονται ορισμένα από αυτά, προκειμένου να αποτελέσουν στόχους της στρατηγικής του Δήμου. Οι στόχοι τοπικής ανάπτυξης επομένως είναι τα κρίσιμα ζητήματα τα οποία πρέπει κατά προτεραιότητα να αντιμετωπίσει ο Δήμος κατά την επόμενη περίοδο, προκειμένου να εκπληρώσει καλύτερα την αποστολή του

1.2.5. Στρατηγικός Σχεδιασμός 2015-2019

Στον παρακάτω πίνακα καταγράφονται οι άξονες, τα μέτρα, οι γενικοί στόχοι και ενδεικτικές δράσεις του Στρατηγικού Σχεδιασμού του Δήμου για τα έτη 2015-2019

Πίνακας 6.1.: Αξονες – Μέτρα – Στόχοι του Ε.Π. 2015-2019

Άξονας 1 : Περιβάλλον και Ποιότητα Ζωής	
Μέτρο 1.1. Οικιστικό περιβάλλον	
Κωδ.	
1.1.1	Προώθηση πολεοδομικών παρ
1.1.2	Αντιμετώπιση των προβλημάτων κυκλοφορίας και σ
1.1.3	Ανάπλαση των υφιστάμενων κοινό
1.1.4	Συντήρηση, ανάδειξη και αξιοποίηση

Κωδ.	
1.1.4	
1.1.5	Ανάπτυξη αστικού και περ

Κωδ.	
1.1.6	Ανάδειξη παραδοσιακών στο
Μέτρο 1.2. Φυσικό περιβάλλον	
Κωδ.	
1.2.1	Αντιμετώπιση των παραγόντων

Κωδ.	
1.2.1	
1.2.2	Ανάδειξη στοιχείων φυσικού περιβάλλοντος
Μέτρο 1.3. Τεχνικές υποδομές – Δίκτυα	
Κωδ.	
1.3.1.	Βελτίωση του οδικού δικτύου (Οδοποιία – πεζόδρομοι)

Κωδ.	
1.3.1.	
1.3.2.	Βελτίωση ηλεκτροφωτισμού
1.3.3.	Βελτίωση των υποδομών ύδρευσης, απο

Κωδ.	
1.3.3	
1.3.4.	<p>Διαλογή στην πηγή και ολοκληρωμένη διαχείριση στερεών αποβλ</p>
1.3.5.	<p>Λοιπές τεχνικές υποδομές</p>

Άξονας 2 : Κοινωνική Πολιτική-Παιδεία-Πολιτισμός και Αθλητισμός**Μέτρο 2.1. Υγεία και Κοινωνική Πρόνοια**

Κωδ.	
2.1.1	Ανάπτυξη της πρόνοιας και της κοι
Κωδ.	
2.1.2.	Κοινωνική μέριμνα και ενσωμάτωσ

Κωδ.	
2.1.2.	
2.1.3	Προαγωγή της Υγείας, συμμετοχή α

Κωδ.	
2.1.3.	
2.1.4	Υποστήριξη των δομών υγείας
2.1.5	Στήριξη και ενίσχυση του εθελοντι
2.1.5	
Μέτρο 2.2.Εκπαίδευση – Πολιτισμός - Αθλητισμός	
Κωδ.	
2.2.1	Δημιουργία νέων και αναβάθμιση
2.2.2	Διαβίου Μάθηση

Κωδ.	
2.2.3	Κατασκευή νέων και αναβάθμιση υ
2.2.4	Ανάδειξη της ιστορικής και πολιτιστικής κληρονομιάς της περιοχής

Κωδ.	
2.2.5	Στήριξη της παράδοσης και της ιστορίας
2.2.6	Διοργάνωση πολιτιστικών εκδηλώσεων
2.2.7	Υποστήριξη της τοπικής πολιτιστικής κληρονομιάς

Κωδ.	
2.2.7.	
2.2.8	Κατασκευή νέων και αναβάθμιση υφιστάμενων αθλητικών
2.2.9	Ανάπτυξη μαζικού αθλητισμού
2.2.10	Αθλητικές εκδηλώσεις

Άξονας 3 : Τοπική Οικονομία-Απασχόληση	
Μέτρο 3.1: Αύξηση της απασχόλησης – ανάπτυξη ανθρώπινου δυναμικού	
Κωδ.	
3.1.1	Ενίσχυση της απασχόλησης των ευ
3.1.2	Ενίσχυση της επισκεψιμότητας του Δήμου
Μέτρο 3.2.: Στήριξη των παραγωγικών δραστηριοτήτων της τοπικής οικονομίας	
Κωδ.	
3.2.1	Τουριστική Ανάπτυξη
3.2.2	Στήριξη του πρωτογενούς τομέα της τοπικής οικονομίας

Κωδ.	
3.2.3	Στήριξη της τοπικής επιχειρηματικότητας
Μέτρο 3.3.: Οικονομικές υποδομές και δίκτυα	
Κωδ.	
3.3.1.	Βελτίωση των υφισταμένων και δημιουργία νέων υποδομών
3.3.2.	Ολοκλήρωση αγροτικών υποδομών

Άξονας 4 : Βελτίωση της Διοικητικής και της Οικονομικής Ικανότητας του Δήμου**Μέτρο 4.1.: Βελτίωση της πρόσβασης, της χρήσης και της ποιότητας των τεχνολογιών, των πληροφοριών και των**

Κωδ.	
4.1.1	Βελτίωση της παραγωγικότητας τω
4.1.2	Ενισχύσεις εφαρμογών ΤΠΕ για ηλεκτρονικό πολιτισμό και τουρισ

Κωδ.	
4.1.2.	
4.1.3.	Βελτίωση των διαδικασιών σχέσης
4.1.4	Αξιοποίηση επιμόρφωση προσωπικού

Μέτρο 4.2.: Βελτίωση της οργάνωσης των υπηρεσιών του Δήμου	
Κωδ.	
4.2.1	Αναδιοργάνωση των υπηρεσιών του Δήμου
4.2.2	Ανάπτυξη των συνεργασιών του Δήμου

Μέτρο 4.3.: Βελτίωση της οικονομικής κατάστασης του Δήμου	
Κωδ.	
4.3.1	Μείωση του λειτουργικού κόστους



Αύγουστος 2015

Για την συλλογή στοιχείων, την επεξεργασία τους και την συγγραφή του παρόντος
επιμελήθηκε ο Διευθυντής Οικονομικών Γιώργος Καλλιαντάσης

**ΕΛΛΗΝΙΚΗ ΔΗΜΟΚΡΑΤΙΑ
ΠΕΡΙΦΕΡΕΙΑ ΣΤΕΡΕΑΣ ΕΛΛΑΔΑΣ
ΔΗΜΟΣ ΛΕΒΑΔΕΩΝ**

Γραφείο Δημ. Συμβουλίου
Ταχ. Δ/ση: Σοφοκλέους 15
Πληροφορίες: κ. Φιλόσοφος Γ. Νικ.
Τηλ.: 2261350816

ΛΙΒΑΔΕΙΑ ... /.... /2015
ΑΡ. ΠΡΩΤ.:

ΠΡΟΣ

**ΓΕΝΙΚΟ ΓΡΑΜΜΑΤΕΑ
ΑΠΟΚΕΝΤΡΩΜΕΝΗΣ ΔΙΟΙΚΗΣΗΣ
ΘΕΣΣΑΛΙΑΣ-ΣΤΕΡΕΑΣ ΕΛΛΑΔΑΣ**

ΘΕΜΑ: Υποβολή για έλεγχο της **292/2015** απόφασης του Δημοτικού Συμβουλίου που αφορά:
Έγκριση Στρατηγικού Σχεδιασμού Δήμου Λεβαδέων 2015-2019 (Α΄ Φάση Επιχειρησιακού Προγράμματος).

ΣΧΕΤΙΚΟ: -

Σας υποβάλλουμε απόσπασμα πρακτικού Συνεδρίασης της 31.08.2015 του Δημοτικού Συμβουλίου, με αντίγραφο της **292/2015** απόφασης, σχετικής με το παραπάνω θέμα και τα δικαιολογητικά, ως και αποδεικτικό δημοσίευσής της και παρακαλούμε να κάνετε τον έλεγχο αυτής.

Η ΔΗΜΑΡΧΟΣ ΛΕΒΑΔΕΩΝ

Πούλου Γιώτα

ΑΠΟΔΕΙΚΤΙΚΟ ΤΟΙΧΟΚΟΛΛΗΣΗΣ

Στη Λιβαδειά σήμερα 02.08.2015 ημέρα Τετάρτη και ώρα 13.00 μ.μ. η πιο κάτω Δημοτική Υπάλληλος Μεταξύ Ζ. τοιχοκόλλησα στον καθορισμένο για αυτό το σκοπό μέρος (πίνακα ανακοινώσεων) την αριθμ.: 292/2015 απόφαση Δ.Σ. που αφορά: Έγκριση Στρατηγικού Σχεδιασμού Δήμου Λεβαδέων 2015-2019 (Α΄Φάση Επιχειρησιακού Προγράμματος).

Η τοιχοκόλληση έγινε μπροστά στους μάρτυρες που υπογράφουν πιο κάτω:

1) Τσώνη Καλλιόπη

2) Γιοβανούδης Ιωάννης

Η ΕΝΕΡΓΗΣΑΣ ΤΗΝ ΤΟΙΧΟΚΟΛΛΗΣΗ

ΟΙ ΜΑΡΤΥΡΕΣ

1)

2)